



Hüttentour 2019 Variante 2

Typ: **Rundtour**
Etappen: **4**
Länge: **38.27 km**
Zeitraum: .. - ..

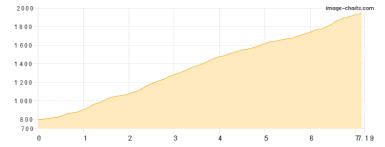
Gehzeit: **21:34 Stunden**
Aufstieg: **3150 Hm**
Abstieg: **3150 Hm**

Etappe 1

Imst - Muttekopfhütte

Wandern - 1175 Hm Aufstieg - 31 Hm Abstieg - **04:55** Stunden Gehzeit - 7.19 km Strecke

Imst 798m - Muttekopfhütte 1934m

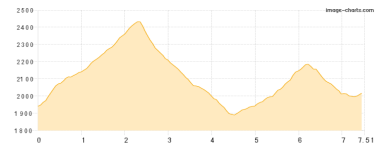


Etappe 2

Muttekopfhütte - Anhalter Hütte

Wandern - 842 Hm Aufstieg - 763 Hm Abstieg - **05:15** Stunden Gehzeit - 7.51 km Strecke

Muttekopfhütte 1934m - Anhalter Hütte 2042m

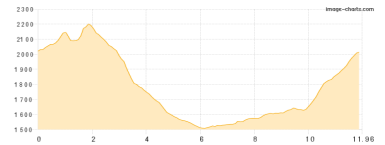


Etappe 3

Anhalter Hütte - Heiterwandhütte

Wandern - 801 Hm Aufstieg - 813 Hm Abstieg - **05:45** Stunden Gehzeit - 11.96 km Strecke

Anhalter Hütte 2042m - Heiterwandhütte 2020m

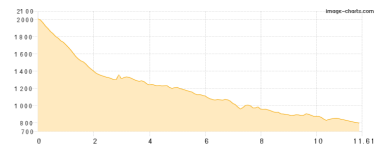


Etappe 4

Heiterwandhütte - Imst

Wandern - 332 Hm Aufstieg - 1543 Hm Abstieg - **05:40** Stunden Gehzeit - 11.61 km Strecke

Heiterwandhütte 2020m - Imst 798m





Hüttentour 2019 Variante 2

Mögliche Unterkünfte

Muttekopfhütte 1934 m, ÖAV, Dusche: ja, Tel: +43 664 123 69 28, mobil: +43 664 1236928, Schlafplätze: 70

Anhalter Hütte 2042 m, DAV, Dusche: ja, mobil: +43 660 664 7428, Schlafplätze: 68

Heiterwandhütte 2020 m, DAV, Dusche: nein, Schlafplätze: 25