



marijkegerthetty montafon

Typ: **Rundtour**
Etappen: **5**
Länge: **45.96 km**
Zeitraum: **.. - ..**

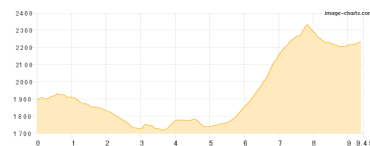
Gehzeit: **22:17 Stunden**
Aufstieg: **2583 Hm**
Abstieg: **3821 Hm**

Etappe 1

Grüneck - Carschinahütte

Wandern - 806 Hm Aufstieg - 471 Hm Abstieg - **04:55** Stunden Gehzeit - 9.45 km Strecke

Grüneck 1896m - Carschinahütte 2236m

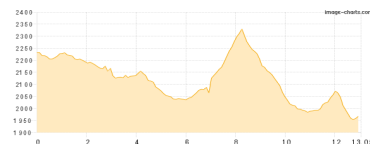


Etappe 2

Carschinahütte - Douglasshütte

Wandern - 589 Hm Aufstieg - 848 Hm Abstieg - **05:25** Stunden Gehzeit - 13.05 km Strecke

Carschinahütte 2236m - Douglasshütte 1980m

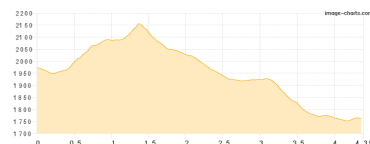


Etappe 3

Douglasshütte - Heinrich-Hueter-Hütte

Wandern - 250 Hm Aufstieg - 463 Hm Abstieg - **02:20** Stunden Gehzeit - 4.39 km Strecke

Douglasshütte 1980m - Heinrich-Hueter-Hütte 1766m



Etappe 4

Heinrich-Hueter-Hütte - Lindauer Hütte

Wandern - 924 Hm Aufstieg - 942 Hm Abstieg - **06:15** Stunden Gehzeit - 10.44 km Strecke

Heinrich-Hueter-Hütte 1766m - Lindauer Hütte 1744m



Etappe 5

Lindauer Hütte - Tschagguns

Wandern - 14 Hm Aufstieg - 1097 Hm Abstieg - **03:25** Stunden Gehzeit - 8.62 km Strecke

Lindauer Hütte 1744m - Tschagguns 659m





marijkegerthetty montafon

Mögliche Unterkünfte

Carschinahütte 2236 m, SAC, Dusche: nein, Tel: +41 79 418 22 80, mobil: 076 311 18 70, Schlafplätze: 85

Douglasshütte 1980 m, ÖAV, Dusche: ja, Tel: +43 5559 25951, Schlafplätze: 150

Heinrich-Hueter-Hütte 1766 m, ÖAV, Dusche: ja, Tel: +43 5556 76570, Schlafplätze: 80

Lindauer Hütte 1744 m, DAV, Dusche: ja, mobil: +43 664 5033456, Schlafplätze: 163