



Alpenüberquerung

Typ:
Etappen: **4**
Länge: **31.66 km**
Zeitraum: .. - ..

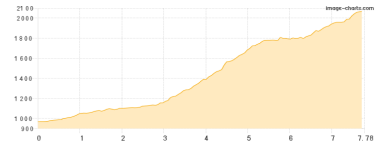
Gehzeit: **18:49 Stunden**
Aufstieg: **2813 Hm**
Abstieg: **2693 Hm**

Etappe 1

Eschbach - Enzianhütte -BY- - Rappenseehütte

Wandern - 1209 Hm Aufstieg - 104 Hm Abstieg - **05:15** Stunden Gehzeit - 7.78 km Strecke

Alpe Eschbach 967m - Enzianhütte [BY] 1804m - Rappenseehütte 2091m



Etappe 2

Rappenseehütte - Große Steinscharte - Prenten

Wandern - 305 Hm Aufstieg - 1176 Hm Abstieg - **04:20** Stunden Gehzeit - 7.7 km Strecke

Rappenseehütte 2091m - Große Steinscharte 2262m - Prenten 1202m

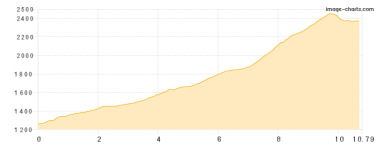


Etappe 3

Abzweig Alperschonalm - Flarschjoch - Ansbacher Hütte

Wandern - 1252 Hm Aufstieg - 148 Hm Abstieg - **05:50** Stunden Gehzeit - 10.79 km Strecke

Abzweig Alperschonalm 1260m - Flarschjoch 2464m - Ansbacher Hütte 2376m

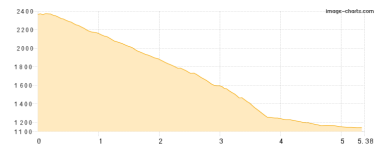


Etappe 4

Ansbacher Hütte - Flirsch

Wandern - 47 Hm Aufstieg - 1265 Hm Abstieg - **03:20** Stunden Gehzeit - 5.38 km Strecke

Ansbacher Hütte 2376m - Flirsch 1155m





Alpenüberquerung

Mögliche Unterkünfte

Enzianhütte [BY] 1804 m, privat, Dusche: ja, mobil: +49-170-79 316 55, Schlafplätze: -

Rappenseehütte 2091 m, DAV, Dusche: ja, Tel: +49 8322 700155, Schlafplätze: 342

Ansbacher Hütte 2376 m, DAV, Dusche: ja, Tel: +43 676 8429 27 136, Schlafplätze: 81