



Dreiländertour 2019

Typ: **Rundtour**
Etappen: **5**
Länge: **50.23 km**
Zeitraum: **.. - ..**

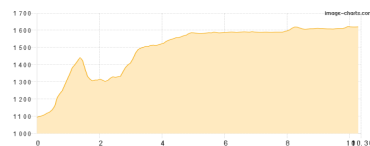
Gehzeit: **26:12 Stunden**
Aufstieg: **3892 Hm**
Abstieg: **3367 Hm**

Etappe 1

Parkplatz, 1097m - Krimmler Tauernhaus

Wandern - 738 Hm Aufstieg - 212 Hm Abstieg - **04:25** Stunden Gehzeit - 10.36 km Strecke

Krimmler Tauernhaus 1621m

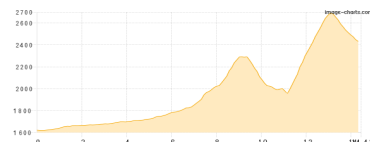


Etappe 2

Krimmler Tauernhaus - Warnsdorfer Hütte - Birnlückenhütte

Wandern - 1454 Hm Aufstieg - 652 Hm Abstieg - **07:55** Stunden Gehzeit - 14.43 km Strecke

Krimmler Tauernhaus 1621m - Warnsdorfer Hütte 2336m - Birnlückenhütte 2441m



Etappe 3

Birnlückenhütte - Plauener Hütte

Wandern - 958 Hm Aufstieg - 1030 Hm Abstieg - **07:00** Stunden Gehzeit - 13.82 km Strecke

Birnlückenhütte 2441m - Plauener Hütte 2363m



Etappe 4

Plauener Hütte - Gamsscharte -A- - Richterhütte

Hochalpin - 696 Hm Aufstieg - 707 Hm Abstieg - **04:20** Stunden Gehzeit - 4.98 km Strecke

Plauener Hütte 2363m - Gamsscharte (A) 2976m - Richterhütte 2374m

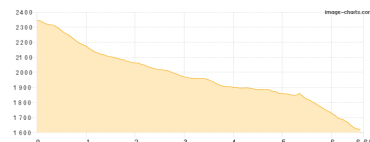


Etappe 5

Richterhütte - Krimmler Tauernhaus

Wandern - 46 Hm Aufstieg - 766 Hm Abstieg - **02:30** Stunden Gehzeit - 6.65 km Strecke

Richterhütte 2374m - Krimmler Tauernhaus 1621m





Dreiländertour 2019

Mögliche Unterkünfte

Krimmler Tauernhaus 1621 m, privat, Dusche: k.A., Tel: +43 664 2612174, Schlafplätze: 59

Warnsdorfer Hütte 2336 m, ÖAV, Dusche: k.A., Tel: +43 6564 8241, mobil: +43 664 4318777, Schlafplätze: 74

Birnlückenhütte 2441 m, CAI, Dusche: k.A., Tel: +39 0474 654140, Schlafplätze: 46

Plauener Hütte 2363 m, DAV, Dusche: k.A., Tel: +43 650 2250369, Schlafplätze: 80

Richterhütte 2374 m, DAV, Dusche: k.A., Tel: +43 6564 7328, Schlafplätze: 50