



# Hüttenwanderung 2019

Typ: **Strecke**  
Etappen: **4**  
Länge: **38.94 km**  
Zeitraum: **.. - ..**

Gehzeit: **24:31 Stunden**  
Aufstieg: **3534 Hm**  
Abstieg: **3938 Hm**

## Etappe 1

### Gepatschhaus - Taschachhaus - Riffelseehütte

Wandern - 1582 Hm Aufstieg - 1198 Hm Abstieg - **09:50** Stunden Gehzeit - 17.6 km Strecke

Gepatschhaus 1928m - Taschachhaus 2434m - Riffelseehütte 2293m

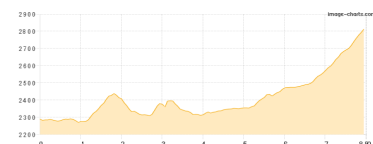


## Etappe 2

### Riffelseehütte - Kaunergrathütte

Wandern - 868 Hm Aufstieg - 343 Hm Abstieg - **04:35** Stunden Gehzeit - 8.01 km Strecke

Riffelseehütte 2293m - Kaunergrathütte 2817m

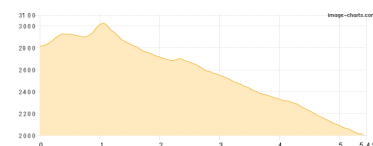


## Etappe 3

### Kaunergrathütte - Verpeilhütte

Wandern - 265 Hm Aufstieg - 1064 Hm Abstieg - **03:40** Stunden Gehzeit - 5.45 km Strecke

Kaunergrathütte 2817m - Verpeilhütte 2015m

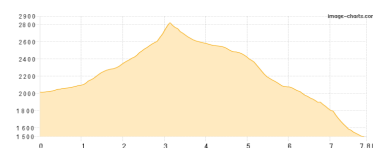


## Etappe 4

### Verpeilhütte - Trenkwald

Wandern - 819 Hm Aufstieg - 1333 Hm Abstieg - **06:25** Stunden Gehzeit - 7.88 km Strecke

Verpeilhütte 2015m - Trenkwald 1504m





# Hüttenwanderung 2019

## Mögliche Unterkünfte

Gepatschhaus 1928 m, DAV, Dusche: ja, Tel: +43 5475 489, Schlafplätze: 78

Taschachhaus 2434 m, DAV, Dusche: ja, Tel: +43 664 1384465, Schlafplätze: 128

Riffelseehütte 2293 m, DAV, Dusche: ja, Tel: +43 5252 64 74 28, mobil: +43 664 3950062, Schlafplätze: 61

Kaunergrathütte 2817 m, DAV, Dusche: ja, Tel: +43 720 346947, mobil: +43 664 1440627, Schlafplätze: 59

Verpeilhütte 2015 m, DAV, Dusche: k.A., Tel: +43 650 5656 540, Schlafplätze: 43