



Transalp 7C: Adamello Übergänge Ost-West

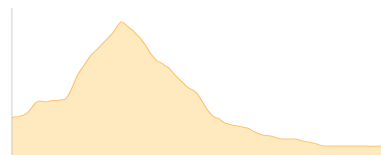
Typ:	Strecke	Gehzeit:	58:31 Stunden
Etappen:	10	Aufstieg:	8767 Hm
Länge:	89.4 km	Abstieg:	8869 Hm
Zeitraum:	.. - ..		

Etappe 1

Baita Adame - Passo della Porta - Malga Val di Fumo - Rifugio Val Di Fumo

Wandern - 716 Hm Aufstieg - 914 Hm Abstieg - **05:10** Stunden Gehzeit - 7.42 km Strecke

Baita Adame 2150m - Passo della Porta 2801m - Malga Val di Fumo 1898m - Rifugio Val Di Fumo 1998m

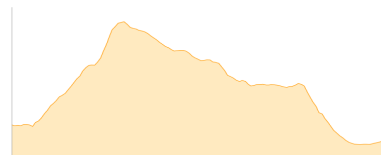


Etappe 2

Rifugio Citta di Lissone - Passo di Forcel Rosso - Rifugio Val Di Fumo

Wandern - 740 Hm Aufstieg - 830 Hm Abstieg - **05:00** Stunden Gehzeit - 6.94 km Strecke

Rifugio Citta di Lissone 2020m - Passo di Forcel Rosso 2603m - Rifugio Val Di Fumo 1998m

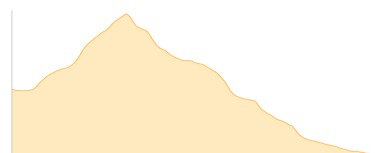


Etappe 3

Rifugio Val Di Fumo - Passo di san Valentino - Albergo Rifugio Gorck

Wandern - 892 Hm Aufstieg - 1618 Hm Abstieg - **07:30** Stunden Gehzeit - 10.52 km Strecke

Rifugio Val Di Fumo 1998m - Passo di san Valentino 2769m - Albergo Rifugio Gorck 1200m

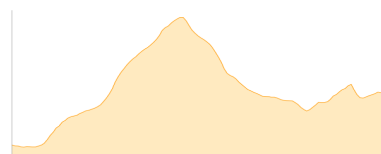


Etappe 4

Rifugio Val Di Fumo - Passo di san Valentino - Lago di Valetta Alta - Bivacco Bocca Cunella

Wandern - 1090 Hm Aufstieg - 753 Hm Abstieg - **06:05** Stunden Gehzeit - 7.37 km Strecke

Rifugio Val Di Fumo 1998m - Passo di san Valentino 2769m - Lago di Valetta Alta 2225m - Bivacco Bocca Cunella 2267m

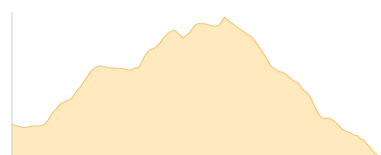


Etappe 5

Rifugio Val Di Fumo - Passo di Breguzzo - Rifugio Trivena

Wandern - 1053 Hm Aufstieg - 1302 Hm Abstieg - **07:20** Stunden Gehzeit - 10 km Strecke

Rifugio Val Di Fumo 1998m - Passo di Breguzzo 2768m - Rifugio Trivena 1650m



Etappe 6

Rifugio Care Alto - Bochetta di Conca - Passo delle Vacce - Rifugio Val Di Fumo

Wandern - 516 Hm Aufstieg - 1041 Hm Abstieg - **04:45** Stunden Gehzeit - 7.52 km Strecke

Rifugio Care Alto Dante Ongari 2459m - Bochetta di Conca 2678m - Passo delle Vacce 2854m - Rifugio Val Di Fumo 1998m





Transalp 7C: Adamello Übergänge Ost-West

Etappe 7

Rifugio Val Di Fumo - Malga Val di Fumo - Malga Breguzzo - ... - Ristorante Da Pierino

Wandern - 157 Hm Aufstieg - 372 Hm Abstieg - **02:35** Stunden Gehzeit - 7.76 km Strecke

Rifugio Val Di Fumo 1998m - Malga Val di Fumo 1898m - Malga Breguzzo 1806m - Lago di Malga Bissina 1793m - Ristorante Da Pierino 1695m

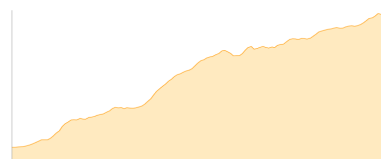


Etappe 8

Ristorante Da Pierino - Lago di Campo - Passo Campo - ... - Rifugio Maria e Franco Lomini

Wandern - 1028 Hm Aufstieg - 162 Hm Abstieg - **04:35** Stunden Gehzeit - 6.77 km Strecke

Ristorante Da Pierino 1695m - Lago di Campo 1949m - Passo Campo 2298m - Lago Dernal 2500m - Passo di Dernal 2572m - Rifugio Maria e Franco Lomini 2574m

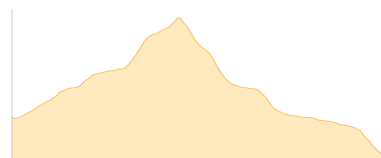


Etappe 9

Rifugio Trivena - Porte di Danerba - Bivacco Malga Agusella - ... - Lago di Malga Boazzo

Wandern - 1075 Hm Aufstieg - 1502 Hm Abstieg - **08:05** Stunden Gehzeit - 11.86 km Strecke

Rifugio Trivena 1650m - Porte di Danerba 2711m - Bivacco Malga Agusella 1944m - Bivacco Cascina Danerba 1577m - Lago di Malga Boazzo 1228m



Etappe 10

Lago di Malga Boazzo - Malga Leno - Malga Gelo - Passo del Termine - ... - Rifugio Tita Secchi

Wandern - 1500 Hm Aufstieg - 375 Hm Abstieg - **07:25** Stunden Gehzeit - 13.25 km Strecke

Lago di Malga Boazzo 1228m - Malga Leno 1496m - Malga Gelo 1867m - Passo del Termine 2334m - Passo Blumone 2633m - Rifugio Tita Secchi 2367m





Transalp 7C: Adamello Übergänge Ost-West

Mögliche Unterkünfte

Baita Adame 2150 m, CAI, Dusche: ja, Tel: +39 0364 63 01 39, mobil: +39 333 2039852, Schlafplätze: 33

Rifugio Val Di Fumo 1998 m, CAI, Dusche: ja, Tel: +39 0465 674525, mobil: +39 327 4419578, Schlafplätze: 50

Rifugio Citta di Lissone 2020 m, CAI, Dusche: k.A., Tel: +39 0364 638296, mobil: +39 347 1578024, Schlafplätze: 70

Albergo Rifugio Gorck 1200 m, AV: k.A., Dusche: ja, Tel: +39 0465 321527, mobil: +39 340 6007805, Schlafplätze: -

Bivacco Bocca Cunella 2267 m, CAI - SAT, Dusche: nein, Schlafplätze: 4

Rifugio Trivena 1650 m, privat, Dusche: ja, Tel: +39 465 901019, Schlafplätze: 33

Rifugio Care Alto Dante Ongari 2459 m, SAT, Dusche: ja, Tel: +39 461 948080, mobil: +39 348 4359097, +39 340 2943731, Schlafplätze: 82

Ristorante Da Pierino 1695 m, AV: k.A., Dusche: k.A., Tel: +34 627 14960, mobil: +34 333 8968272, Schlafplätze: -

Rifugio Maria e Franco Lomini 2574 m, CAI, Dusche: k.A., Tel: +39 030 83333, mobil: +39 364 634372, Schlafplätze: -

Bivacco Malga Agusella 1944 m, CAI, Dusche: nein, Schlafplätze: 6

Bivacco Cascina Danerba 1577 m, SAT, Dusche: nein, Schlafplätze: 8

Rifugio Tita Secchi 2367 m, CAI, Dusche: ja, Tel: +39 365 903001, mobil: +39 337 441650, +39 338 7864389, Schlafplätze: 60