



**19.07.19-22.07.19**

Typ: **Rundtour**  
Etappen: **3**  
Länge: **30.68 km**  
Zeitraum: **.. - ..**

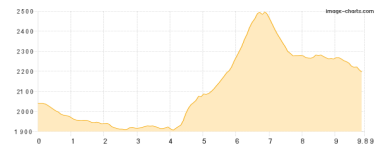
Gehzeit: **16:45 Stunden**  
Aufstieg: **2371 Hm**  
Abstieg: **2374 Hm**

### **Etappe 1**

#### **Bielerhöhe - Tübinger Hütte**

Wandern - 712 Hm Aufstieg - 558 Hm Abstieg - **04:50** Stunden Gehzeit - 9.89 km Strecke

Bielerhöhe 2037m - Tübinger Hütte 2194m

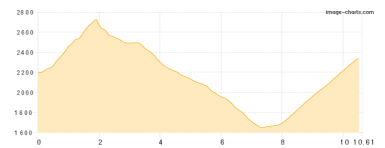


### **Etappe 2**

#### **Tübinger Hütte - Plattenjoch - Seetalhütte - Alp Sardasca - Silvrettahütte**

Wandern - 1254 Hm Aufstieg - 1109 Hm Abstieg - **07:45** Stunden Gehzeit - 10.61 km Strecke

Tübinger Hütte 2194m - Plattenjoch 2728m - Seetalhütte 2065m - Alp Sardasca 1648m - Silvrettahütte 2341m

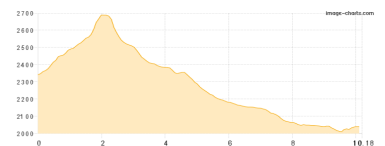


### **Etappe 3**

#### **Silvrettahütte - Bielerhöhe**

Wandern - 405 Hm Aufstieg - 707 Hm Abstieg - **04:10** Stunden Gehzeit - 10.18 km Strecke

Silvrettahütte 2341m - Bielerhöhe 2037m





**19.07.19-22.07.19**

**Mögliche Unterkünfte**

Tübinger Hütte 2194 m, DAV, Dusche: ja, Tel: +43 664 2530450, mobil: +43 664 2530450, Schlafplätze: 124

Seetalhütte 2065 m, SAC, Dusche: k.A., Schlafplätze: 16

Alp Sardasca 1648 m, AV: k.A., Dusche: k.A., Schlafplätze: -

Silvretthütte 2341 m, SAC, Dusche: k.A., Tel: +41 81 4221306, mobil: +41 79 2937374, Schlafplätze: 95