



Triglav

Typ: **Rundtour**
Etappen: **4**
Länge: **38 km**
Zeitraum: .. - ..

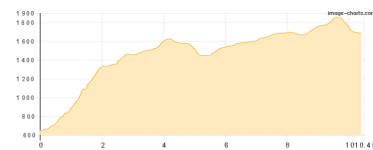
Gehzeit: **23:43 Stunden**
Aufstieg: **3519 Hm**
Abstieg: **3625 Hm**

Etappe 1

Koca pri Savici - Planina pri jezeru - Koca pri Triglavski jeseri

Wandern - 1498 Hm Aufstieg - 457 Hm Abstieg - **07:15** Stunden Gehzeit - 10.49 km Strecke

Koca pri Savici 648m - Planina pri jezeru 1446m - Koca pri Triglavski jeseri 1685m



Etappe 2

Koca pri Triglavski jeseri - Kanjavec - Dom Planika pod Triglavom

Wandern - 1290 Hm Aufstieg - 590 Hm Abstieg - **06:50** Stunden Gehzeit - 10.86 km Strecke

Koca pri Triglavski jeseri 1685m - Kanjavec 2568m - Dom Planika pod Triglavom 2408m

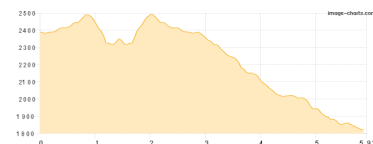


Etappe 3

Dom Planika pod Triglavom - Triglav - Dom Planika pod Triglavom - Planini Vodnikova

Wandern - 406 Hm Aufstieg - 963 Hm Abstieg - **04:00** Stunden Gehzeit - 5.92 km Strecke

Dom Planika pod Triglavom 2408m - Triglav 2868m - Dom Planika pod Triglavom 2408m - Planini Vodnikova 1832m

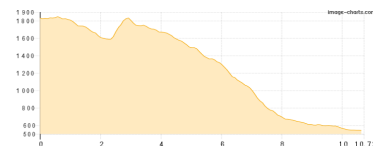


Etappe 4

Planini Vodnikova - Stara Fuzina

Wandern - 325 Hm Aufstieg - 1615 Hm Abstieg - **05:40** Stunden Gehzeit - 10.72 km Strecke

Planini Vodnikova 1832m - Stara Fuzina 542m





Triglav

Mögliche Unterkünfte

Koca pri Savici 648 m, AV: k.A., Dusche: k.A., Schlafplätze: -

Planina pri jezeru 1446 m, AV: k.A., Dusche: k.A., Tel: +386 51 632 738, Schlafplätze: 80

Koca pri Triglavski jeseri 1685 m, AV: k.A., Dusche: k.A., Schlafplätze: -

Dom Planika pod Triglavom 2408 m, AV: k.A., Dusche: k.A., Tel: +386 51 614 773, Schlafplätze: 143

Planini Vodnikova 1832 m, AV: k.A., Dusche: k.A., Tel: +386 4 828 03 04, Schlafplätze: 40