



# Alto Adige 2019 Seiser Alm

Typ: **Hufeisen**  
Etappen: **3**  
Länge: **26.3 km**  
Zeitraum: **.. - ..**

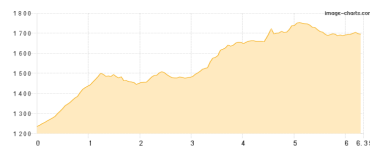
Gehzeit: **12:44 Stunden**  
Aufstieg: **2028 Hm**  
Abstieg: **1272 Hm**

## Etappe 1

### Südtirol 2019 Tag 1 Kastelruth bis Albergo Frommer

Wandern - 760 Hm Aufstieg - 302 Hm Abstieg - **03:55** Stunden Gehzeit - 6.35 km Strecke

Marinzenhütte 1486m

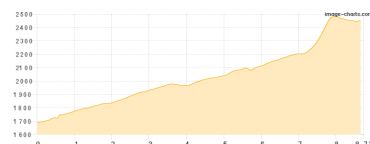


## Etappe 2

### Südtirol 2019 Tag 2 Frommer- Tierser Alpl

Wandern - 867 Hm Aufstieg - 108 Hm Abstieg - **04:15** Stunden Gehzeit - 8.73 km Strecke

Roszhahnscharte 2490m - Tierser Alpl 2440m

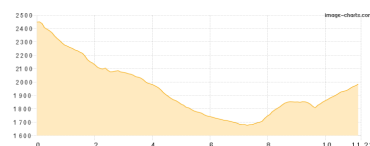


## Etappe 3

### Südtirol 2019 Tag 3 Tierser Alpl - Mahlknechthütte - Mont S-uc

Wandern - 401 Hm Aufstieg - 862 Hm Abstieg - **04:30** Stunden Gehzeit - 11.22 km Strecke

Tierser Alpl 2440m - Mahlknechthütte 2054m - Mont Sëuc 2000m





## Alto Adige 2019 Seiser Alm

### Mögliche Unterkünfte

Marinzenhütte 1486 m, AV: k.A., Dusche: k.A., Schlafplätze: -

Tierser Alpl 2440 m, privat, Dusche: k.A., Schlafplätze: -

Mahlknechthütte 2054 m, AV: k.A., Dusche: k.A., Schlafplätze: -