



Durchquerung Totes Gebirge

Typ: **Strecke**
Etappen: **4**
Länge: **59.36 km**
Zeitraum: **.. - ..**

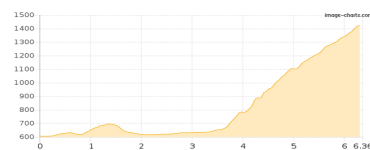
Gehzeit: **31:34 Stunden**
Aufstieg: **4472 Hm**
Abstieg: **4447 Hm**

Etappe 1

Hinterstoder Johannishof - Prielschutzhaus

Wandern - 944 Hm Aufstieg - 120 Hm Abstieg - **04:15** Stunden Gehzeit - 6.36 km Strecke

Hinterstoder Johannishof 606m - Prielschutzhaus 1420m

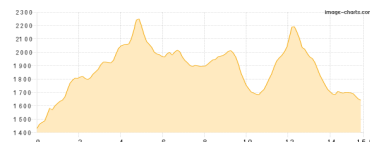


Etappe 2

Prielschutzhaus - Temlberg - Rotgschirr - Pühringerhütte

Wandern - 1647 Hm Aufstieg - 1441 Hm Abstieg - **10:20** Stunden Gehzeit - 15.6 km Strecke

Prielschutzhaus 1420m - Temlberg 2331m - Rotgschirr (Südgipfel) 2270m - Pühringerhütte 1638m

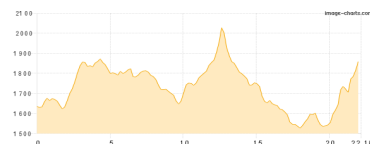


Etappe 3

Pühringerhütte - Großer Woising - Apelt Haus - Rinnerkogel

Wandern - 1317 Hm Aufstieg - 1085 Hm Abstieg - **09:40** Stunden Gehzeit - 22.16 km Strecke

Pühringerhütte 1638m - Gr.Woising 2064m - Albert-Appel-Haus 1638m - Wildensee 1537m



Etappe 4

Rinnerkogel - Ischler Hütte - Rettenbachalm

Wandern - 564 Hm Aufstieg - 1801 Hm Abstieg - **07:25** Stunden Gehzeit - 15.24 km Strecke

Rinnerkogel 2012m - Ischler Hütte 1365m - Rettenbachalm 636m





Durchquerung Totes Gebirge

Mögliche Unterkünfte

Prielschutzhaus 1420 m, ÖAV, Dusche: k.A., Tel: +43 7564 20602, mobil: +43 664 1168407, Schlafplätze: 151

Pühringerhütte 1638 m, ÖAV, Dusche: k.A., Tel: +43 720 920442, Schlafplätze: 78

Albert-Appel-Haus 1638 m, ÖTV, Dusche: k.A., Schlafplätze: -

Ischler Hütte 1365 m, ÖAV, Dusche: k.A., Tel: +43 664 4877884, Schlafplätze: 48

Rettenbachalm 636 m, AV: k.A., Dusche: k.A., Schlafplätze: -