



Karwendel-Runde

Typ: **Rundtour**
Etappen: **4**
Länge: **49.71 km**
Zeitraum: **.. - ..**

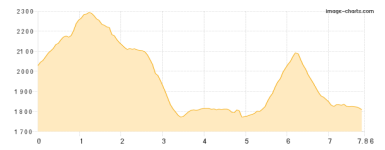
Gehzeit: **21:36 Stunden**
Aufstieg: **2246 Hm**
Abstieg: **3309 Hm**

Etappe 1

Härmelekopfbahn - Solsteinhaus

Wandern - 717 Hm Aufstieg - 940 Hm Abstieg - **05:15** Stunden Gehzeit - 7.86 km Strecke

Härmelekopfbahn 2034m - Solsteinhaus 1805m

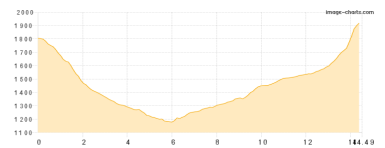


Etappe 2

Solsteinhaus - Pfeishütte

Wandern - 787 Hm Aufstieg - 670 Hm Abstieg - **05:55** Stunden Gehzeit - 14.49 km Strecke

Solsteinhaus 1805m - Pfeishütte 1922m

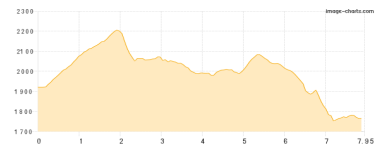


Etappe 3

Pfeishütte - Halleranger-Alm

Wandern - 568 Hm Aufstieg - 726 Hm Abstieg - **04:20** Stunden Gehzeit - 7.95 km Strecke

Pfeishütte 1922m - Halleranger-Alm 1774m

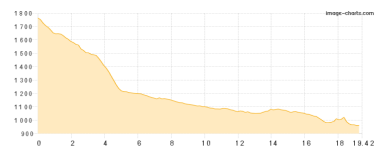


Etappe 4

Halleranger-Alm - Scharnitz

Wandern - 174 Hm Aufstieg - 973 Hm Abstieg - **06:05** Stunden Gehzeit - 19.42 km Strecke

Halleranger-Alm 1774m - Scharnitz 959m





Karwendel-Runde

Mögliche Unterkünfte

Solsteinhaus 1805 m, ÖAV, Dusche: ja, Tel: +43 664 3336531, Schlafplätze: 95

Pfeishütte 1922 m, ÖAV, Dusche: ja, Tel: +43 512 552906, Schlafplätze: 80

Halleranger-Alm 1774 m, privat, Dusche: k.A., Tel: +43 5213 5277, mobil: +43 664 1055955, Schlafplätze: 98