



Pitztalrunde-2019

Typ: **Strecke**
Etappen: **7**
Länge: **53.69 km**
Zeitraum: **.. - ..**

Gehzeit: **39:13 Stunden**
Aufstieg: **6270 Hm**
Abstieg: **5796 Hm**

Etappe 1

Moosbrücke - Zaunhof - Ludwigsburger Hütte

Wandern - 738 Hm Aufstieg - 60 Hm Abstieg - **03:10** Stunden Gehzeit - 4.33 km Strecke

Moosbrücke 1260m - Zaunhof 1330m - Ludwigsburger Hütte 1935m

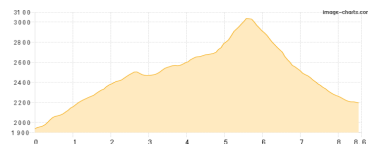


Etappe 2

Ludwigsburger Hütte - Lehnerjoch - Feilerscharte - Fundusfeiler - Frischmannhütte

Hochalpin - 1154 Hm Aufstieg - 897 Hm Abstieg - **06:45** Stunden Gehzeit - 8.61 km Strecke

Ludwigsburger Hütte 1935m - Lehnerjoch 2510m - Feilerscharte 2926m - Fundusfeiler 3079m - Frischmannhütte 2192m



Etappe 3

Frischmannhütte - Felderjöchl - Innerberger Felderkogel - Weißer See - Spitzigsee - Hauerseehütte

Wandern - 786 Hm Aufstieg - 598 Hm Abstieg - **04:45** Stunden Gehzeit - 7.44 km Strecke

Frischmannhütte 2192m - Felderjöchl 2801m - Innerberger Felderkogel 2837m - Weißer See 2540m - Spitzigsee 2364m - Hauerseehütte 2383m

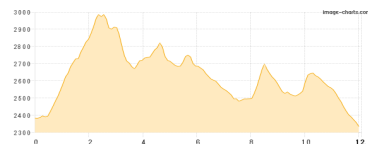


Etappe 4

Hauerseehütte - Hauersee - Luibiskogel - Luibisscharte - Sandjöchl - Jochkogel - ... - Rüsselsheimer Hütte

Hochalpin - 1262 Hm Aufstieg - 1319 Hm Abstieg - **08:20** Stunden Gehzeit - 12.1 km Strecke

Hauerseehütte 2383m - Hauersee 2380m - Luibiskogel 3112m - Luibisscharte 2914m - Sandjöchl 2826m - Breitlehnjöchl 2637m - Röt Karljoch 2710m - Gahwinden 2648m - Rüsselsheimer Hütte 2324m

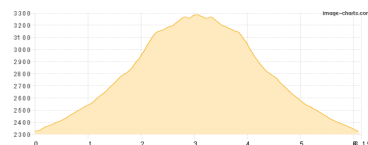


Etappe 5

Rüsselsheimer Hütte - Hohe Geige - Rüsselsheimer Hütte

Hochalpin - 1001 Hm Aufstieg - 1001 Hm Abstieg - **06:05** Stunden Gehzeit - 6.15 km Strecke

Rüsselsheimer Hütte 2324m - Hohe Geige 3393m - Rüsselsheimer Hütte 2324m

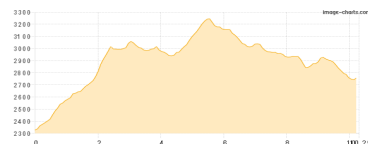


Etappe 6

Rüsselsheimer Hütte - Weißmaurachjoch - Rheinland-Pfalz-Biwak - ... - Braunschweiger Hütte

Hochalpin - 1311 Hm Aufstieg - 885 Hm Abstieg - **07:25** Stunden Gehzeit - 10.29 km Strecke

Rüsselsheimer Hütte 2324m - Weißmaurachjoch 2953m - Rheinland-Pfalz-Biwak 3247m - Gschrapkogel 3191m - Wurmsitzkogel 3079m - Nördliches Pollesjoch 2937m - Braunschweiger Hütte 2759m





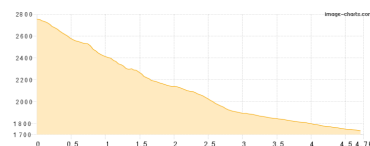
Pitztalrunde-2019

Etappe 7

Braunschweiger Hütte - Jägersteig - Gletscherstube - Mittelberg im Pitztal Wendestelle

Wandern - 18 Hm Aufstieg - 1036 Hm Abstieg - **02:45** Stunden Gehzeit - 4.76 km Strecke

Braunschweiger Hütte 2759m - Jägersteig 2350m - Gletscherstube [T] 1891m





Pitztalrunde-2019

Mögliche Unterkünfte

Ludwigsburger Hütte 1935 m, DAV, Dusche: ja, Tel: +43 5414 87537, mobil: +43 664 4632543, Schlafplätze: 51

Frischmannhütte 2192 m, ÖTK, Dusche: ja, mobil: +43 676 744 8339, Schlafplätze: 53

Hauerseehütte 2383 m, DAV, Dusche: nein, mobil: +43 664 7828637, Schlafplätze: 15

Rüsselsheimer Hütte 2324 m, DAV, Dusche: ja, Tel: +43 5413 20300, mobil: +43 6642 808107, Schlafplätze: 35

Braunschweiger Hütte 2759 m, DAV, Dusche: ja, Tel: +43 664 2012013, mobil: +43 664 535 37 22, Schlafplätze: 183

Gletscherstube [T] 1891 m, privat, Dusche: k.A., Schlafplätze: -