



huttentocht 2019

Typ:
Etappen: **5**
Länge: **50.19 km**
Zeitraum: .. - ..

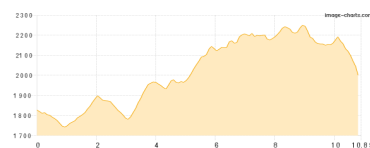
Gehzeit: **31:03 Stunden**
Aufstieg: **4575 Hm**
Abstieg: **4582 Hm**

Etappe 1

Hochwurzenhütte - Ignaz-Mattis-Hütte

Wandern - 888 Hm Aufstieg - 722 Hm Abstieg - **05:45** Stunden Gehzeit - 10.89 km Strecke

Hochwurzenhütte 1850m - Ignaz-Mattis-Hütte 1986m



Etappe 2

Ignaz-Mattis-Hütte - Keinrechthütte

Wandern - 560 Hm Aufstieg - 688 Hm Abstieg - **03:55** Stunden Gehzeit - 5.39 km Strecke

Ignaz-Mattis-Hütte 1986m - Keinrechthütte 1872m

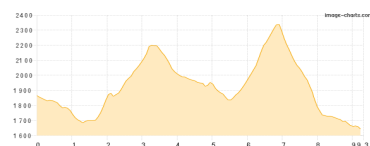


Etappe 3

Keinrechthütte - Landawirseehütte - Gollinghütte

Wandern - 1092 Hm Aufstieg - 1322 Hm Abstieg - **07:25** Stunden Gehzeit - 9.31 km Strecke

Keinrechthütte 1872m - Landawirseehütte 1985m - Gollinghütte 1642m



Etappe 4

Gollinghütte - Preintalerhütte

Wandern - 1138 Hm Aufstieg - 1140 Hm Abstieg - **07:05** Stunden Gehzeit - 8.27 km Strecke

Gollinghütte 1642m - Preintalerhütte 1656m

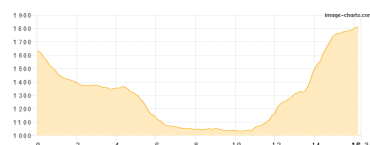


Etappe 5

Preintalerhütte - Parkplatz Riesachfälle - Schladminger Hütte

Wandern - 897 Hm Aufstieg - 710 Hm Abstieg - **06:50** Stunden Gehzeit - 16.34 km Strecke

Preintalerhütte 1656m - Parkplatz Riesachfälle 1074m - Schladminger Hütte 1830m





huttentocht 2019

Mögliche Unterkünfte

Hochwurzenhütte 1850 m, ÖAV, Dusche: k.A., Tel: +43 3687 61177, Schlafplätze: 13

Ignaz-Mattis-Hütte 1986 m, ÖAV, Dusche: ja, mobil: +43 664 4233823, Schlafplätze: 57

Keinprechthütte 1872 m, ÖAV, Dusche: ja, mobil: +43 664 43 303 46, Schlafplätze: 49

Landawirseehütte 1985 m, ÖAV, Dusche: ja, Tel: +43 676 7785375, mobil: +43 676 7785375, Schlafplätze: 45

Gollinghütte 1642 m, AV: k.A., Dusche: ja, Tel: +43 676 5336288, Schlafplätze: 82

Preintalerhütte 1656 m, AV: k.A., Dusche: ja, mobil: +43 664 1448881, Schlafplätze: 156

Schladminger Hütte 1830 m, ÖAV, Dusche: k.A., Tel: +43 3687 22639, Schlafplätze: 15

Persönliche Anmerkungen

t