



königssee

Typ: **Hufeisen**
Etappen: **6**
Länge: **50.17 km**
Zeitraum: .. - ..

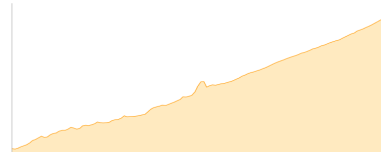
Gehzeit: **28:02 Stunden**
Aufstieg: **4068 Hm**
Abstieg: **4095 Hm**

Etappe 1

Wimbachbrücke - Wimbachgrieshütte KS1

Wandern - 777 Hm Aufstieg - 82 Hm Abstieg - **03:50** Stunden Gehzeit - 8.44 km Strecke

Wimbachbrücke 637m - Wimbachgrieshütte 1326m

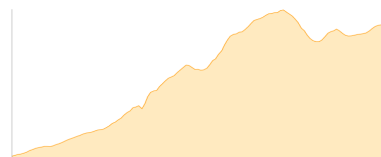


Etappe 2

Wimbachgrieshütte - Ingolstädter Haus KS2

Wandern - 1080 Hm Aufstieg - 296 Hm Abstieg - **05:10** Stunden Gehzeit - 7.96 km Strecke

Wimbachgrieshütte 1326m - Ingolstädter Haus 2119m

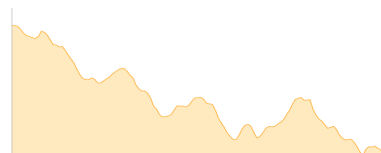


Etappe 3

Ingolstädter Haus - Wasseralm

Wandern - 637 Hm Aufstieg - 1331 Hm Abstieg - **06:30** Stunden Gehzeit - 13.45 km Strecke

Ingolstädter Haus 2119m - Wasseralm in der Röth 1423m

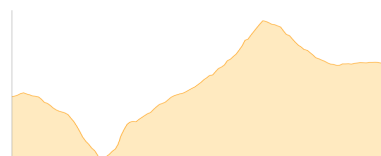


Etappe 4

Wasseralm - Gotzenalm KS4

Wandern - 1206 Hm Aufstieg - 936 Hm Abstieg - **07:05** Stunden Gehzeit - 9.35 km Strecke

Wasseralm in der Röth 1423m - Gotzenalm 1685m

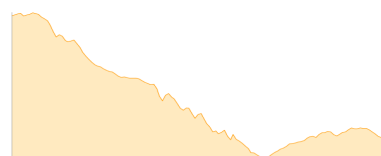


Etappe 5

Gotzenalm - Königsbachalm KS5

Wandern - 313 Hm Aufstieg - 810 Hm Abstieg - **03:25** Stunden Gehzeit - 6.15 km Strecke

Gotzenalm 1685m - Königsbachalm 1190m

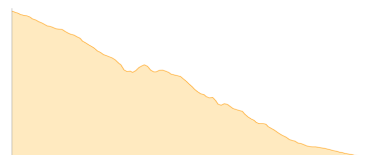


Etappe 6

Königsbachalm - Königssee und Jenner KS6

Wandern - 55 Hm Aufstieg - 640 Hm Abstieg - **02:05** Stunden Gehzeit - 4.82 km Strecke

Königsbachalm 1190m - Dörfli 613m





königssee

Mögliche Unterkünfte

Wimbachgrieshütte 1326 m, Naturfreunde, Dusche: ja, Tel: +49 8657 344, Schlafplätze: 48

Ingolstädter Haus 2119 m, DAV, Dusche: ja, Tel: +43 6582 8353, mobil: +43 664 1605733, Schlafplätze: 115

Wasseralm in der Röth 1423 m, DAV, Dusche: nein, Tel: +49 8652 609 11 60, Schlafplätze: 40

Gotzenalm 1685 m, AV: k.A., Dusche: nein, Tel: +49 8652 690900, Schlafplätze: 101