



# Tierser Alpi Rundtour

Typ: **Rundtour**  
Etappen: **5**  
Länge: **40.79 km**  
Zeitraum: .. - ..

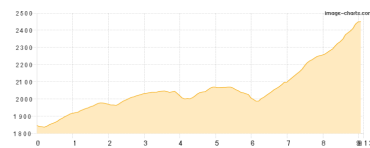
Gehzeit: **28:39 Stunden**  
Aufstieg: **4624 Hm**  
Abstieg: **4025 Hm**

## Etappe 1

### Tierser Alpi

Wandern - 786 Hm Aufstieg - 185 Hm Abstieg - **04:15** Stunden Gehzeit - 9.13 km Strecke

Tierser Alpi 2440m

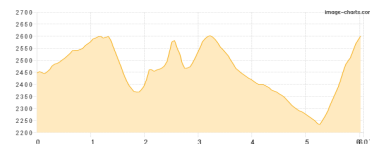


## Etappe 2

### Tierser Alpi - Gartlhütte

Wandern - 905 Hm Aufstieg - 750 Hm Abstieg - **05:15** Stunden Gehzeit - 6.07 km Strecke

Tierser Alpi 2440m - Gartlhütte 2621m

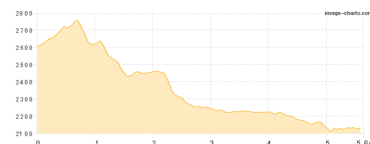


## Etappe 3

### Gartlhütte - Paolina

Wandern - 383 Hm Aufstieg - 857 Hm Abstieg - **03:40** Stunden Gehzeit - 5.64 km Strecke

Gartlhütte 2621m - Rifugio Paolina 2125m



## Etappe 4

### Paolina - Masare Klettersteig - Col de Ciampac - Rotwand - Vajolet-Hütte

Wandern - 1337 Hm Aufstieg - 1231 Hm Abstieg - **08:10** Stunden Gehzeit - 10.07 km Strecke

Rifugio Paolina 2125m - Masare Klettersteig C 2523m - Col de Ciampac 2316m - Rotwand 2806m - Vajolet-Hütte 2243m



## Etappe 5

### Vajolet-Hütte - Kesselkogel - Rifugio d- Antermoia - Tierser Alpi

Wandern - 1213 Hm Aufstieg - 1002 Hm Abstieg - **07:15** Stunden Gehzeit - 9.88 km Strecke

Vajolet-Hütte 2243m - Kesselkogel 3004m - Rifugio Antermoia 2497m - Tierser Alpi 2440m





# Tierser Alpl Rundtour

## Mögliche Unterkünfte

Tierser Alpl 2440 m, privat, Dusche: k.A., Schlafplätze: -

Garthütte 2621 m, privat, Dusche: k.A., Schlafplätze: -

Rifugio Paolina 2125 m, AV: k.A., Dusche: k.A., Schlafplätze: -

Vajolet-Hütte 2243 m, SAT, Dusche: k.A., Schlafplätze: -

Rifugio Antermoia 2497 m, AV: k.A., Dusche: k.A., Schlafplätze: -