



???? - Tiroler Höhenweg E1-E16

Typ:	Strecke	Gehzeit:	121:06 Stunden
Etappen:	16	Aufstieg:	17379 Hm
Länge:	218.43 km	Abstieg:	17705 Hm
Zeitraum:	.. - ..		

Etappe 1

Tiroler Höhenweg E1

Wandern - 1615 Hm Aufstieg - 70 Hm Abstieg - **08:15** Stunden Gehzeit - 19.28 km Strecke

Mayrhofen 658m - Ginzling 985m - Greizer Hütte 2227m

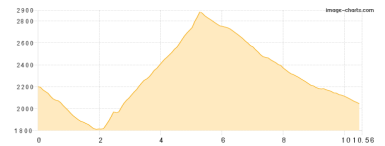


Etappe 2

Tiroler Höhenweg E2

Wandern - 1098 Hm Aufstieg - 1254 Hm Abstieg - **07:30** Stunden Gehzeit - 10.56 km Strecke

Greizer Hütte 2227m - Nördliche Mörchnerscharte 2872m - Berliner Hütte 2042m

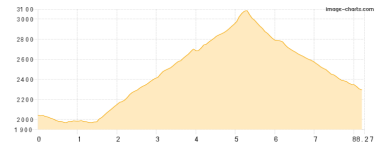


Etappe 3

Tiroler Höhenweg E3

Hochalpin - 1185 Hm Aufstieg - 935 Hm Abstieg - **06:50** Stunden Gehzeit - 8.27 km Strecke

Berliner Hütte 2042m - Schönbichler Scharte 3081m - Furttschaglhaus 2295m



Etappe 4

Tiroler Höhenweg E4

Wandern - 1163 Hm Aufstieg - 785 Hm Abstieg - **08:00** Stunden Gehzeit - 19.34 km Strecke

Furttschaglhaus 2295m - Schlegeisbach 1785m - Zamsgatterl 1790m - Pfitscher Joch 2246m - Europahütte 2693m

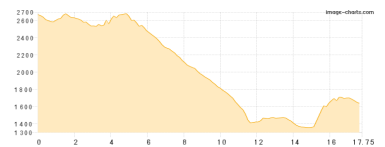


Etappe 5

Tiroler Höhenweg E5

Wandern - 982 Hm Aufstieg - 2013 Hm Abstieg - **09:30** Stunden Gehzeit - 17.75 km Strecke

Europahütte 2693m - Wolfendorn 2706m - Sattelbergalm 1633m



Etappe 6

Tiroler Höhenweg E6

Wandern - 1076 Hm Aufstieg - 1308 Hm Abstieg - **08:25** Stunden Gehzeit - 17.63 km Strecke

Sattelbergalm 1633m - Hoher Lorenzenberg 2313m - Jugend- und Seminarhaus Obernberg 1400m





???? - Tiroler Höhenweg E1-E16

Etappe 7

Tiroler Höhenweg E7

Wandern - 1834 Hm Aufstieg - 873 Hm Abstieg - **09:35** Stunden Gehzeit - 14.03 km Strecke

Jugend- und Seminarhaus Oberberg 1400m - Portjoch 2128m - Tribulaunhütte (I) 2369m

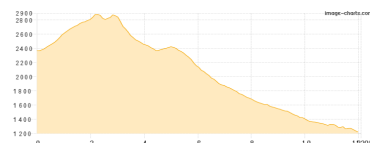


Etappe 8

Tiroler Höhenweg E8

Wandern - 726 Hm Aufstieg - 1873 Hm Abstieg - **07:40** Stunden Gehzeit - 12.08 km Strecke

Tribulaunhütte (I) 2369m - Hoher Zahn 2924m - Magdeburger Hütte 2423m - Pflersch 1226m



Etappe 9

Tiroler Höhenweg E9

Wandern - 1344 Hm Aufstieg - 1194 Hm Abstieg - **08:30** Stunden Gehzeit - 12.82 km Strecke

Pflersch 1226m - Allriss Alm 1548m - Pirscheralm 2160m - Maiern 1377m

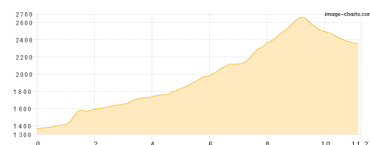


Etappe 10

Tiroler Höhenweg E10

Wandern - 1333 Hm Aufstieg - 347 Hm Abstieg - **06:35** Stunden Gehzeit - 11.27 km Strecke

Maiern 1377m - Moarerbergalm (Poschalm) 2110m - Schneeberghütte 2355m

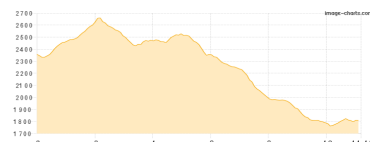


Etappe 11

Tiroler Höhenweg E11

Wandern - 591 Hm Aufstieg - 1152 Hm Abstieg - **05:40** Stunden Gehzeit - 11.19 km Strecke

Schneeberghütte 2355m - Karlscharte 2666m - Großer Timmler Schwarzsee 2518m - Timmelsalm 2000m - Gasthof Hochfirst 1800m

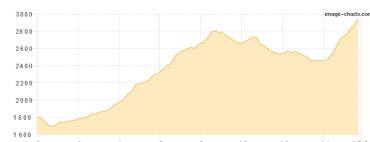


Etappe 12

Tiroler Höhenweg E12

Wandern - 1866 Hm Aufstieg - 699 Hm Abstieg - **09:35** Stunden Gehzeit - 15.81 km Strecke

Gasthof Hochfirst 1800m - Seeberalm 1842m - Grubjoch 2661m - Rauhjoch-Biwak 2708m - Zwickauer Hütte 2989m



Etappe 13

Tiroler Höhenweg E13

Wandern - 712 Hm Aufstieg - 810 Hm Abstieg - **05:00** Stunden Gehzeit - 8.16 km Strecke

Zwickauer Hütte 2989m - Stettiner Hütte 2875m





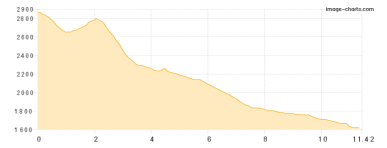
???? - Tiroler Höhenweg E1-E16

Etappe 14

Tiroler Höhenweg E14

Wandern - 238 Hm Aufstieg - 1490 Hm Abstieg - **05:10** Stunden Gehzeit - 11.42 km Strecke

Stettiner Hütte 2875m - Lazinser Alm 1848m - Pfelderer Bach 1620m



Etappe 15

Tiroler Höhenweg E15

Wandern - 1033 Hm Aufstieg - 936 Hm Abstieg - **06:55** Stunden Gehzeit - 12.54 km Strecke

Pfelders 1606m - Faltschnalalm 1816m - Faltschnaljoch 2415m - Spronser Joch 2552m - Bockerhütte 1717m



Etappe 16

Tiroler Höhenweg E16

Wandern - 583 Hm Aufstieg - 1966 Hm Abstieg - **07:55** Stunden Gehzeit - 16.27 km Strecke

Bockerhütte 1717m - Mutkopf 1662m - Steinegg 1396m - Tiroler Steig 514m





???? - Tiroler Höhenweg E1-E16

Mögliche Unterkünfte

Greizer Hütte 2227 m, DAV, Dusche: k.A., mobil: +43 664 1405003, Schlafplätze: 88
Berliner Hütte 2042 m, DAV, Dusche: ja, Tel: +43 5286 5223, mobil: +43 676 7 05 14 73, Schlafplätze: 177
Furtschaglhaus 2295 m, DAV, Dusche: ja, Tel: +43 676 9579818, Schlafplätze: 132
Europahütte 2693 m, DAV+CAI, Dusche: nein, Tel: +39 0472 646076, Schlafplätze: 88
Sattelbergalm 1633 m, privat, Dusche: ja, mobil: +43 664 2108273, Schlafplätze: 49
Jugend- und Seminarhaus Oberberg 1400 m, ÖAV, Dusche: k.A., Tel: +43 5274 87475, mobil: +43 680 5540877, Schlafplätze: 76
Tribulaunhütte (I) 2369 m, CAI, Dusche: k.A., Tel: +39 0472 632470, Schlafplätze: 37
Magdeburger Hütte 2423 m, CAI, Dusche: k.A., Tel: +39 0472 632472, Schlafplätze: 50
Allriss Alm 1548 m, AV: k.A., Dusche: k.A., Schlafplätze: -
Pirscheralm 2160 m, AV: k.A., Dusche: k.A., Schlafplätze: -
Moarerbergalm (Poschalm) 2110 m, AV: k.A., Dusche: k.A., Schlafplätze: -
Schneeberghütte 2355 m, privat, Dusche: k.A., Tel: +39 0473 647045, mobil: +39 348 6905656, Schlafplätze: 100
Timmelsalm 2000 m, AV: k.A., Dusche: k.A., Schlafplätze: -
Gasthof Hochfirst 1800 m, privat, Dusche: k.A., Tel: +39 0473 647040, Schlafplätze: 38
Zwickauer Hütte 2989 m, CAI, Dusche: k.A., Tel: +39 0473 646700, Schlafplätze: 60
Stettiner Hütte 2875 m, Autonome Provinz Bozen-Südtirol, Dusche: k.A., Tel: +39 0473 424244, Schlafplätze: 40
Bockerhütte 1717 m, privat, Dusche: k.A., Tel: +39 0349 7707626, Schlafplätze: 40
Mutkopf 1662 m, privat, Dusche: k.A., Schlafplätze: -
Steinegg 1396 m, privat, Dusche: k.A., Schlafplätze: -