



Millstätter See Höhensteig

Typ: **Rundtour**
Etappen: **4**
Länge: **43.9 km**
Zeitraum: .. - ..

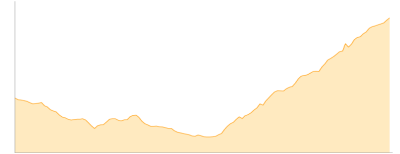
Gehzeit: **20:52 Stunden**
Aufstieg: **2829 Hm**
Abstieg: **2829 Hm**

Etappe 1

Lammersdorfer Hütte - Pichlhütte

Wandern - 717 Hm Aufstieg - 345 Hm Abstieg - **04:45** Stunden Gehzeit - 11.1 km Strecke

Grantsch 950m - Pichlhütte 1319m



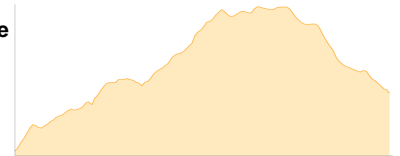
Etappe 2

Pichlhütte - Sommereggerhütte - HansbauerHütte - Tschiernock - Hochpalfennock - ... - Schwaigerhütte

Wandern - 962 Hm Aufstieg - 667 Hm Abstieg - **06:15** Stunden Gehzeit - 13.47 km Strecke

Pichlhütte 1319m - Sommereggerhütte 1688m - HansbauerHütte 1671m - Tschiernock 2088m -

Hochpalfennock 2086m - Tschierwegernock 2010m - Alexanderhütte 1772m - Schwaigerhütte 1612m



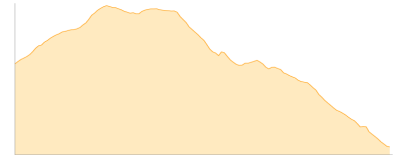
Etappe 3

Schwaigerhütte - Millstätter Hütte - Kamplnock - ... - Lammersdorfer Hütte

Wandern - 638 Hm Aufstieg - 1305 Hm Abstieg - **06:30** Stunden Gehzeit - 14.23 km Strecke

Schwaigerhütte 1612m - Millstätter Hütte 1880m - Kamplnock 2099m - Obermillstätter Almkreuz. 2054m -

Grantsch 950m

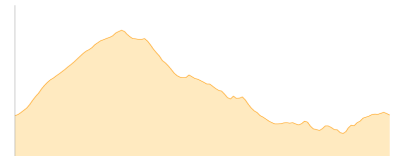


Etappe 4

Bergstation Goldeck - Goldeckhütte - Bergstation Goldeck

Wandern - 512 Hm Aufstieg - 512 Hm Abstieg - **03:20** Stunden Gehzeit - 5.1 km Strecke

Bergstation Goldeck 1762m - Goldeckhütte 1945m - Bergstation Goldeck 1762m





Millstätter See Höhensteig

Mögliche Unterkünfte

Sommereggerhütte 1688 m, AV: k.A., Dusche: k.A., Schlafplätze: -

Alexanderhütte 1772 m, AV: k.A., Dusche: k.A., Schlafplätze: -

Schwaigerhütte 1612 m, AV: k.A., Dusche: k.A., Schlafplätze: -

Millstätter Hütte 1880 m, ÖAV, Dusche: k.A., mobil: +43 664 73633439, Schlafplätze: 14

Goldeckhütte 1945 m, ÖAV, Dusche: k.A., mobil: +43 680 2010767, Schlafplätze: 14