



# 5 Tagestour Lechtaler Höhenweg

Typ: **Rundtour**  
Etappen: **5**  
Länge: **45.24 km**  
Zeitraum: .. - ..

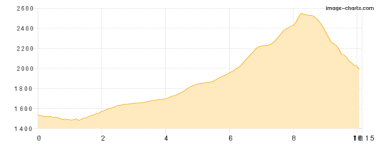
Gehzeit: **27:16 Stunden**  
Aufstieg: **4052 Hm**  
Abstieg: **4052 Hm**

## Etappe 1

### Edelweißhaus - Frederic-Simms-Hütte

Wandern - 1135 Hm Aufstieg - 682 Hm Abstieg - **06:25** Stunden Gehzeit - 10.15 km Strecke

Edelweißhaus 1530m - Frederic-Simms-Hütte 2004m

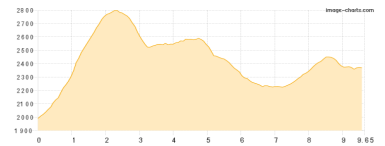


## Etappe 2

### Frederic-Simms-Hütte - Holzgauer Wetterspitze - Stierlahnzugjoch - Ansbacher Hütte

Wandern - 1202 Hm Aufstieg - 828 Hm Abstieg - **06:50** Stunden Gehzeit - 9.65 km Strecke

Frederic-Simms-Hütte 2004m - Holzgauer Wetterspitze 2895m - Stierlahnzugjoch 2596m - Ansbacher Hütte 2376m

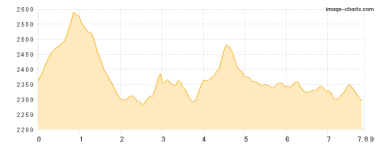


## Etappe 3

### Ansbacher Hütte - Kaiserjochhaus

Wandern - 759 Hm Aufstieg - 828 Hm Abstieg - **05:10** Stunden Gehzeit - 7.89 km Strecke

Ansbacher Hütte 2376m - Kaiserjochhaus 2310m



## Etappe 4

### Kaiserjochhaus - Stanskogel - Leutkircher Hütte

Wandern - 610 Hm Aufstieg - 656 Hm Abstieg - **04:10** Stunden Gehzeit - 6.56 km Strecke

Kaiserjochhaus 2310m - Stanskogel 2757m - Leutkircher Hütte 2251m

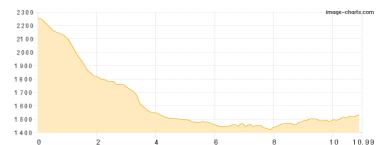


## Etappe 5

### Leutkircher Hütte - Edelweißhaus

Wandern - 346 Hm Aufstieg - 1058 Hm Abstieg - **04:40** Stunden Gehzeit - 10.99 km Strecke

Leutkircher Hütte 2251m - Edelweißhaus 1530m





## 5 Tagestour Lechtaler Höhenweg

### Mögliche Unterkünfte

Edelweißhaus 1530 m, DAV, Dusche: ja, Tel: +43 5633 51158, Schlafplätze: 40

Frederic-Simms-Hütte 2004 m, DAV, Dusche: k.A., Tel: +43 664 4840093, mobil: +49 151 58812580, Schlafplätze: 54

Ansbacher Hütte 2376 m, DAV, Dusche: ja, Tel: +43 676 8429 27 136, Schlafplätze: 81

Kaiserjochhaus 2310 m, DAV, Dusche: ja, Tel: +43 664 1556533, Schlafplätze: 67

Leutkircher Hütte 2251 m, DAV, Dusche: ja, Tel: +43 664 9857849, Schlafplätze: 50