



Sextener Dolomiten Variante5

Typ:		Gehzeit:	39:46 Stunden
Etappen:	6	Aufstieg:	5756 Hm
Länge:	69.05 km	Abstieg:	5753 Hm
Zeitraum:	.. - ..		

Etappe 1

Bad Moos - Rotwandwiese

Wandern - 619 Hm Aufstieg - 13 Hm Abstieg - **02:50** Stunden Gehzeit - 5.81 km Strecke

Bad Moos 1355m - Rudi-Hütte 1930m

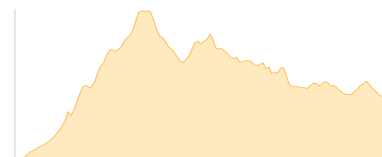


Etappe 2

Rotwandwiese - Sextner Rotwand - Carduccihütte

Wandern - 1657 Hm Aufstieg - 1283 Hm Abstieg - **09:30** Stunden Gehzeit - 11.39 km Strecke

Rudi-Hütte 1930m - Sextner Rotwand 2965m - Carduccihütte 2297m

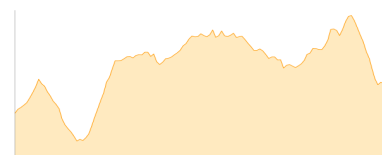


Etappe 3

Carduccihütte - Oberbachernjoch - Büllejochhütte - Büllejochhütte - ... - Drei-Zinnen-Hütte

Klettersteig - 1075 Hm Aufstieg - 963 Hm Abstieg - **06:55** Stunden Gehzeit - 11.46 km Strecke

Carduccihütte 2297m - Oberbachernjoch 2519m - Büllelejochhütte 2528m - Büllelejochhütte 2528m - Paternkofel 2744m - Dreizinnenhütte 2405m

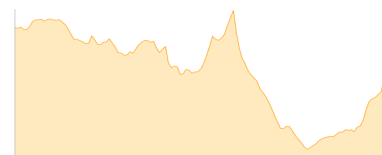


Etappe 4

Drei-Zinnen-Hütte - Rifugio Auronzo - Monte Campedelle - ... - Rif. Monte Piana A. Bosi

Klettersteig - 1236 Hm Aufstieg - 1429 Hm Abstieg - **09:00** Stunden Gehzeit - 16.13 km Strecke

Dreizinnenhütte 2405m - Rifugio Auronzo 2320m - Monte Campedelle 2346m - Rifugio Fonda-Savio 2367m - Rifugio Monte Piana A. Bosi 2208m



Etappe 5

Rif. Monte Piana A. Bosi - Monte Piana - Monte Piano - Dreischusterhütte

Klettersteig - 1009 Hm Aufstieg - 1565 Hm Abstieg - **08:20** Stunden Gehzeit - 14.88 km Strecke

Rifugio Monte Piana A. Bosi 2208m - Monte Piana 2324m - Monte Piano 2302m - Dreischusterhütte 1626m



Etappe 6

Dreischusterhütte - Zum Klaus

Wandern - 160 Hm Aufstieg - 500 Hm Abstieg - **03:05** Stunden Gehzeit - 9.38 km Strecke

Dreischusterhütte 1626m - Alte Säge 1259m





Sextener Dolomiten Variante5

Mögliche Unterkünfte

Carduccihütte 2297 m, AV: k.A., Dusche: k.A., Schlafplätze: -

Büllelejochhütte 2528 m, privat, Dusche: k.A., Schlafplätze: -

Dreizinnenhütte 2405 m, CAI, Dusche: ja, Tel: +39 0474 972002, Schlafplätze: -

Rifugio Auronzo 2320 m, CAI, Dusche: k.A., Schlafplätze: -

Rifugio Fonda-Savio 2367 m, AV: k.A., Dusche: k.A., Schlafplätze: -

Rifugio Monte Piana A. Bosi 2208 m, AV: k.A., Dusche: k.A., Schlafplätze: -

Dreischusterhütte 1626 m, AVS, Dusche: k.A., Tel: +39 0474 966610, Schlafplätze: 52