



# Tour 2019

Typ: **Hufeisen**  
Etappen: **4**  
Länge: **40.93 km**  
Zeitraum: .. - ..

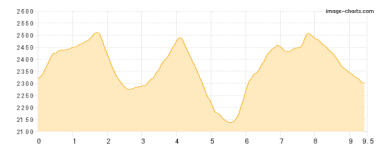
Gehzeit: **23:38 Stunden**  
Aufstieg: **3605 Hm**  
Abstieg: **3259 Hm**

## Etappe 1

### Geraer Hütte - Tuxerjochhaus

Wandern - 830 Hm Aufstieg - 846 Hm Abstieg - **05:40** Stunden Gehzeit - 9.5 km Strecke

Geraer Hütte 2324m - Tuxerjochhaus 2313m



## Etappe 2

### Tuxerjochhaus - Friesenberghaus

Wandern - 908 Hm Aufstieg - 740 Hm Abstieg - **05:30** Stunden Gehzeit - 7.87 km Strecke

Tuxerjochhaus 2313m - Friesenberghaus 2498m

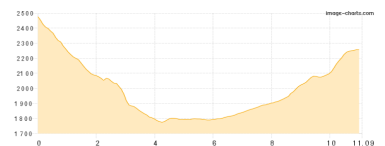


## Etappe 3

### Friesenberghaus - Pfitscher-Joch-Haus

Wandern - 529 Hm Aufstieg - 749 Hm Abstieg - **04:40** Stunden Gehzeit - 11.09 km Strecke

Friesenberghaus 2498m - Pfitscher-Joch-Haus 2276m

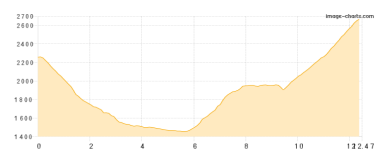


## Etappe 4

### Pfitscher-Joch-Haus - Landshuter-Europa-Hütte

Wandern - 1338 Hm Aufstieg - 924 Hm Abstieg - **07:50** Stunden Gehzeit - 12.47 km Strecke

Pfitscher-Joch-Haus 2276m - Europahütte 2693m





## Tour 2019

### Mögliche Unterkünfte

Geraer Hütte 2324 m, DAV, Dusche: k.A., Tel: +43 676 9610303, Schlafplätze: 108

Tuxerjochhaus 2313 m, ÖTK, Dusche: k.A., Tel: +43 5287 87216, Schlafplätze: 41

Friesenberghaus 2498 m, DAV, Dusche: ja, Tel: +43 676 7497550, Schlafplätze: 56

Pfitscher-Joch-Haus 2276 m, privat, Dusche: k.A., Tel: +39 0472 630119, Schlafplätze: 30

Europahütte 2693 m, DAV+CAI, Dusche: nein, Tel: +39 0472 646076, Schlafplätze: 88