



# GTA2019

Typ: **Strecke**  
Etappen: **6**  
Länge: **62.74 km**  
Zeitraum: .. - ..

Gehzeit: **40:48 Stunden**  
Aufstieg: **6244 Hm**  
Abstieg: **6063 Hm**

## Etappe 1

### GTA11 Oropa - Refugio Coda

Wandern - 1309 Hm Aufstieg - 219 Hm Abstieg - **06:00** Stunden Gehzeit - 9.23 km Strecke

Santurario di Oropa 1159m

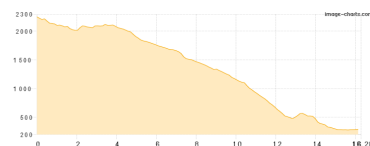


## Etappe 2

### GTA12+13 Refugio Coda - Quincinetto

Wandern - 369 Hm Aufstieg - 2323 Hm Abstieg - **07:55** Stunden Gehzeit - 16.28 km Strecke

Refugio Delfo e Agostino Coda 2280m



## Etappe 3

### GT14 Quincinetto - La Capanne

Wandern - 1146 Hm Aufstieg - 42 Hm Abstieg - **04:30** Stunden Gehzeit - 4.8 km Strecke

La Capanne 1140m

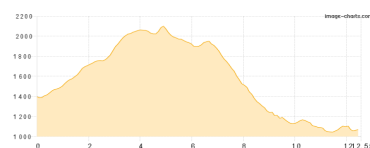


## Etappe 4

### GTA15 La Capanne - Fondo

Wandern - 1006 Hm Aufstieg - 1333 Hm Abstieg - **07:35** Stunden Gehzeit - 12.55 km Strecke

La Capanne 1140m



## Etappe 5

### GTA16 Fondo - Piamprato

Wandern - 1392 Hm Aufstieg - 910 Hm Abstieg - **07:55** Stunden Gehzeit - 11.9 km Strecke

Piamprato 1551m

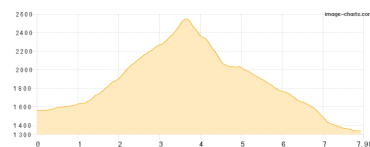


## Etappe 6

### GTA 16 Ende Piamprato - Campigla Soana

Wandern - 1022 Hm Aufstieg - 1236 Hm Abstieg - **06:55** Stunden Gehzeit - 7.98 km Strecke

Piamprato 1551m





## Mögliche Unterkünfte

Refugio Delfo e Agostino Coda 2280 m, AV: k.A., Dusche: k.A., Schlafplätze: -

La Capanne 1140 m, AV: k.A., Dusche: k.A., Schlafplätze: -

Piamprato 1551 m, AV: k.A., Dusche: k.A., Schlafplätze: -