



Dolomitentour

Typ: **Strecke**
Etappen: **4**
Länge: **33.59 km**
Zeitraum: .. - ..

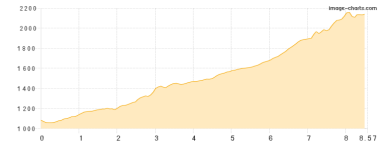
Gehzeit: **18:32 Stunden**
Aufstieg: **2798 Hm**
Abstieg: **2482 Hm**

Etappe 1

St- Zyprian - Weisslahnbad - Grasleitenhütte

Wandern - 1273 Hm Aufstieg - 222 Hm Abstieg - **05:45** Stunden Gehzeit - 8.57 km Strecke

St. Zyprian 1093m - Weisslahnbad 1200m - Grasleitenhütte 2165m

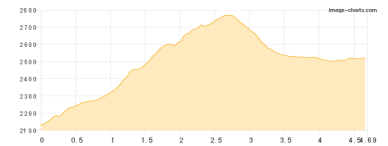


Etappe 2

tour 2 zum See

Wandern - 709 Hm Aufstieg - 319 Hm Abstieg - **03:35** Stunden Gehzeit - 4.69 km Strecke

Grasleitenhütte 2165m - Grasleitenpasshütte 2601m - Passo di Antermoia 2770m - Rifugio Antermoia 2497m

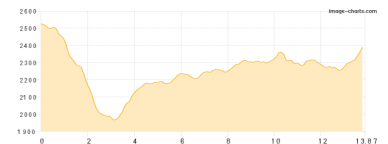


Etappe 3

tour 3 zur alpes

Wandern - 760 Hm Aufstieg - 893 Hm Abstieg - **06:05** Stunden Gehzeit - 13.87 km Strecke

Rifugio Antermoia 2497m - Mahlknechtjoch 2189m - Plattkofelhütte 2300m - Rifugio des Alpes 2387m

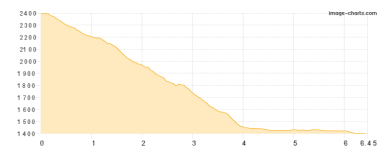


Etappe 4

Rifugio des Alpes - Campingplatz Miravalle

Wandern - 56 Hm Aufstieg - 1048 Hm Abstieg - **03:10** Stunden Gehzeit - 6.45 km Strecke

Rifugio des Alpes 2387m - Campingplatz Miravalle 1401m





Dolomitentour

Mögliche Unterkünfte

Grasleitenhütte 2165 m, CAI, Dusche: k.A., Tel: +39 0471 642103, Schlafplätze: -

Grasleitenpasshütte 2601 m, AV: k.A., Dusche: k.A., Schlafplätze: -

Rifugio Antermoia 2497 m, AV: k.A., Dusche: k.A., Schlafplätze: -

Plattkofelhütte 2300 m, AV: k.A., Dusche: k.A., Schlafplätze: -

Rifugio des Alpes 2387 m, AV: k.A., Dusche: k.A., Schlafplätze: -