



Böblinger Bois Tour 2019

Typ: **Rundtour**
Etappen: **3**
Länge: **28.14 km**
Zeitraum: **.. - ..**

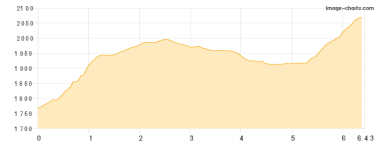
Gehzeit: **13:40 Stunden**
Aufstieg: **1810 Hm**
Abstieg: **1810 Hm**

Etappe 1

St- Christoph am Arlberg - Kaltenberghütte

Wandern - 420 Hm Aufstieg - 116 Hm Abstieg - **02:40** Stunden Gehzeit - 6.43 km Strecke

St. Christoph am Arlberg 1765m - Kaltenberghütte 2089m

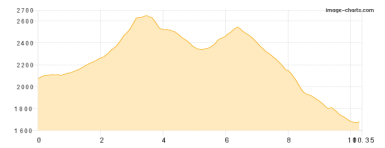


Etappe 2

Kaltenberghütte - Krachelspitze - Gstansjoch - Konstanzer Hütte

Wandern - 824 Hm Aufstieg - 1215 Hm Abstieg - **06:30** Stunden Gehzeit - 10.35 km Strecke

Kaltenberghütte 2089m - Krachelspitze 2686m - Gstansjoch 2573m - Konstanzer Hütte 1688m

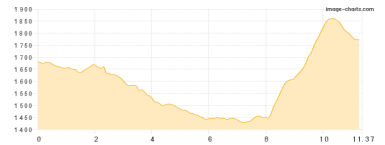


Etappe 3

Konstanzer Hütte - St- Christoph am Arlberg

Wandern - 566 Hm Aufstieg - 479 Hm Abstieg - **04:35** Stunden Gehzeit - 11.37 km Strecke

Konstanzer Hütte 1688m - St. Christoph am Arlberg 1765m





Böblinger Bois Tour 2019

Mögliche Unterkünfte

Kaltenberghütte 2089 m, DAV, Dusche: ja, Tel: +43 5582 790, mobil: +49 7121 340860, Schlafplätze: 55

Konstanzer Hütte 1688 m, DAV, Dusche: ja, Tel: +43664 73621816, mobil: +43 664 73844 682, Schlafplätze: 73