



Rosengarten Runde

Typ: **Rundtour**
Etappen: **4**
Länge: **57.01 km**
Zeitraum: .. - ..

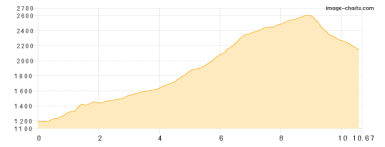
Gehzeit: **35:19 Stunden**
Aufstieg: **5033 Hm**
Abstieg: **5712 Hm**

Etappe 1

Weisslahnbad - Bärenloch - Tierser Alpl - Grasleitenhütte

Wandern - 1477 Hm Aufstieg - 536 Hm Abstieg - **07:20** Stunden Gehzeit - 10.67 km Strecke

Weisslahnbad 1200m - Bärenloch 1943m - Tierser Alpl 2440m - Grasleitenhütte 2165m

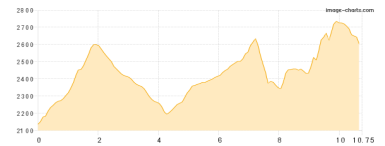


Etappe 2

Grasleitenhütte - Grasleitenpasshütte - Tschager Joch - Santner-Einstieg - Gartlhütte

Klettersteig - 1474 Hm Aufstieg - 1008 Hm Abstieg - **08:15** Stunden Gehzeit - 10.75 km Strecke

Grasleitenhütte 2165m - Grasleitenpasshütte 2601m - Tschager Joch 2630m - Santner Klettersteig - Ferrata
Passo Santner (B/C, 2) 2580m - Gartlhütte 2621m

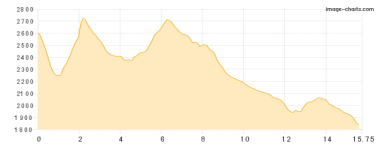


Etappe 3

Gartlhütte - Passo delle Scalette - Rifugio d- Antermoia - Rifugio Dona - Rifugio Micheluzzi

Klettersteig - 1027 Hm Aufstieg - 1783 Hm Abstieg - **08:55** Stunden Gehzeit - 15.75 km Strecke

Gartlhütte 2621m - Passo delle Scalette 2348m - Rifugio Antermoia 2497m - Rifugio Dona 2100m - Rifugio
Micheluzzi 1860m



Etappe 4

Rifugio d- Antermoia - Mahlknechtjoch - Tierser Alpl - Gr- Roszahn - Roterdspitze - Weisslahnbad

Klettersteig - 1055 Hm Aufstieg - 2385 Hm Abstieg - **10:45** Stunden Gehzeit - 19.85 km Strecke

Rifugio Antermoia 2497m - Mahlknechtjoch 2189m - Tierser Alpl 2440m - Großer Roszahn 2653m -
Roterdspitze 2655m - Weisslahnbad 1200m





Rosengarten Runde

Mögliche Unterkünfte

Tierser Alpl 2440 m, privat, Dusche: k.A., Schlafplätze: -

Grasleitenhütte 2165 m, CAI, Dusche: k.A., Tel: +39 0471 642103, Schlafplätze: -

Grasleitenpasshütte 2601 m, AV: k.A., Dusche: k.A., Schlafplätze: -

Garthütte 2621 m, privat, Dusche: k.A., Schlafplätze: -

Rifugio Antermoia 2497 m, AV: k.A., Dusche: k.A., Schlafplätze: -

Rifugio Dona 2100 m, AV: k.A., Dusche: k.A., Schlafplätze: -

Rifugio Micheluzzi 1860 m, AV: k.A., Dusche: k.A., Schlafplätze: -