



Allgäuer 2019

Typ: **Hufeisen** Gehzeit: **40:05 Stunden**
Etappen: **8** Aufstieg: **5546 Hm**
Länge: **68.49 km** Abstieg: **6408 Hm**
Zeitraum: **04.08.2019 - 10.08.2019**

Etappe 1 04.08.2019 Sonntag

Höfatsblick - Gaisfuß - Gundkopf - Nebelhorn - Edmund-Probst-Haus

Wandern **T5** - 546 Hm Aufstieg - 565 Hm Abstieg - **03:40** Stunden Gehzeit - 5.46 km Strecke

Höfatsblick 1929m - Gaisfuß 1981m - Gundkopf 2063m - Nebelhorn 2224m - Edmund-Probst-Haus 1930m

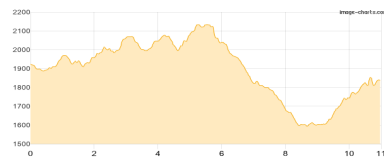


Etappe 2 05.08.2019 Montag

Edmund-Probst-Haus - Zeiger - Schochen - Lachenkopf - Laufbacher Eck - Prinz-Luitpold-Haus

Wandern **T6** - 1006 Hm Aufstieg - 1092 Hm Abstieg - **07:05** Stunden Gehzeit - 11 km Strecke

Edmund-Probst-Haus 1930m - Zeiger 1995m - Schochen 2100m - Lachenkopf [BY] 2112m - Laufbacher Eck 2178m - Prinz-Luitpold-Haus 1846m

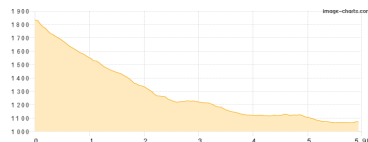


Etappe 3 06.08.2019 Dienstag

Prinz-Luitpold-Haus - Untere Bärgündelealpe - Giebelhaus

Wandern **T2** - 76 Hm Aufstieg - 832 Hm Abstieg - **02:40** Stunden Gehzeit - 5.98 km Strecke

Prinz-Luitpold-Haus 1846m - Untere Bärgündele Alpe 1322m - Giebelhaus 1068m



Etappe 4 07.08.2019 Mittwoch

Spielmannsau - Kemptner Hütte

Wandern **T3** - 968 Hm Aufstieg - 90 Hm Abstieg - **04:20** Stunden Gehzeit - 7.31 km Strecke

Spielmannsau 986m - Kemptner Hütte 1845m

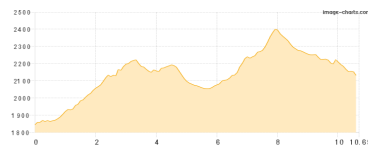


Etappe 5 08.08.2019 Donnerstag

Kemptner Hütte - Düsseldorf Weg - Marchscharte - Hermann-von-Barth-Hütte

Wandern **T4** - 889 Hm Aufstieg - 609 Hm Abstieg - **05:30** Stunden Gehzeit - 10.69 km Strecke

Kemptner Hütte 1845m - Fürschießersattel 2208m - Marchsattel 2206m - Düsseldorf Weg 2102m - Marchscharte 2416m - Hermann-von-Barth-Hütte 2131m



Etappe 6 08.08.2019 Donnerstag

Hermann-von-Barth-Hütte - Östliche Plattenspitze - Hermann-von-Barth-Hütte

Wandern **T5** - 344 Hm Aufstieg - 347 Hm Abstieg - **02:10** Stunden Gehzeit - 2.89 km Strecke

Hermann-von-Barth-Hütte 2131m - Östliche Plattenspitze 2489m - Hermann-von-Barth-Hütte 2131m





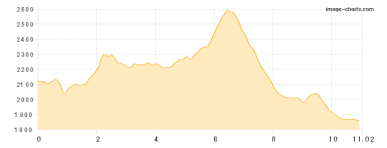
Allgäuer 2019

Etappe 7 09.08.2019 Freitag

Hermann-von-Barth-Hütte - Schafscharte - Großer Krottenkopf - Kemptner Hütte

Wandern **T5** - 964 Hm Aufstieg - 1231 Hm Abstieg - **07:05** Stunden Gehzeit - 11.02 km Strecke

Hermann-von-Barth-Hütte 2131m - Schafscharte 2320m - Krottenkopfscharte 2350m - Großer Krottenkopf 2656m - Oberes Mädelejoch 2033m - Kemptner Hütte 1845m

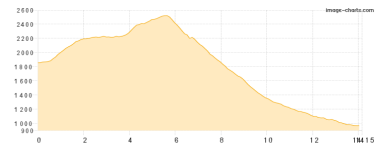


Etappe 8 10.08.2019 Samstag

Kemptner Hütte - Waltenbergerhaus - Einödsbach - Eschbach

Wandern **T4** - 753 Hm Aufstieg - 1642 Hm Abstieg - **07:35** Stunden Gehzeit - 14.15 km Strecke

Kemptner Hütte 1845m - Waltenbergerhaus 2084m - Einödsbach 1113m - Alpe Eschbach 967m





Allgäuer 2019

Mögliche Unterkünfte

Edmund-Probst-Haus 1930 m, DAV, Dusche: ja, Tel: +49 8322 4795, Schlafplätze: 125
Prinz-Luitpold-Haus 1846 m, DAV, Dusche: ja, Tel: +49 08322 700154, Schlafplätze: 172
Untere Bärgündele Alpe 1322 m, privat, Dusche: k.A., Schlafplätze: -
Giebelhaus 1068 m, AV: k.A., Dusche: k.A., Schlafplätze: -
Kemptner Hütte 1845 m, DAV, Dusche: k.A., Tel: +49 8322 700152, Schlafplätze: 285
Hermann-von-Barth-Hütte 2131 m, DAV, Dusche: k.A., Schlafplätze: 63
Waltenbergerhaus 2084 m, DAV, Dusche: nein, Tel: +49 8379 7486, Schlafplätze: 73
Einödsbach 1113 m, AV: k.A., Dusche: k.A., Schlafplätze: -

Persönliche Anmerkungen

Leider wegen Gewitter und Schlechtwetter zwischenzeitlicher Abstieg ins Tal.