



Hautes-Alpes Westalpen

Typ: Gehzeit: **29:18 Stunden**
Etappen: **5** Aufstieg: **3939 Hm**
Länge: **61.45 km** Abstieg: **3939 Hm**
Zeitraum: .. - ..

Etappe 1

F-01-Névache - Refuge de Buffere

Wandern - 519 Hm Aufstieg - 47 Hm Abstieg - **02:25** Stunden Gehzeit - 4.1 km Strecke

Névache 1600m - Refuge de Buffere 2072m

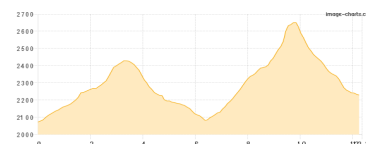


Etappe 2

F-02-Refuge de Buffere - Refuge du Chardonnet

Wandern - 942 Hm Aufstieg - 788 Hm Abstieg - **06:15** Stunden Gehzeit - 12.35 km Strecke

Refuge de Buffere 2072m - Refuge du Chardonnet 2226m

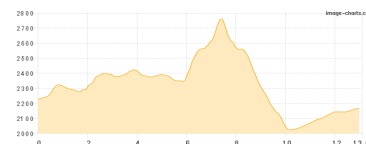


Etappe 3

F-03-Refuge du Chardonnet - Refuge Drayères

Wandern - 908 Hm Aufstieg - 956 Hm Abstieg - **06:35** Stunden Gehzeit - 13.08 km Strecke

Refuge du Chardonnet 2226m - Col de Beraudes 2744m - Refuge Drayères 2178m

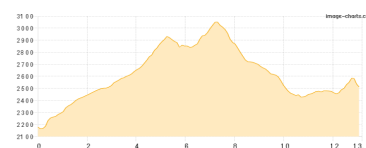


Etappe 4

F-04-Refuge des Drayères – Refuge du Tabor

Wandern - 1243 Hm Aufstieg - 920 Hm Abstieg - **07:40** Stunden Gehzeit - 13.18 km Strecke

Refuge Drayères 2178m - Col des Muandes 2834m - Col des Meandes 2718m - Refuge du Mont Tabor 2501m



Etappe 5

F-05-Refuge du Mont Tabor - Rifugio Terzo Alpini - Nevache

Wandern - 327 Hm Aufstieg - 1228 Hm Abstieg - **06:25** Stunden Gehzeit - 18.74 km Strecke

Refuge du Mont Tabor 2501m - Rifugio Terzo Alpini 1780m - Névache 1600m





Hautes-Alpes Westalpen

Mögliche Unterkünfte

Refuge de Buffere 2072 m, AV: k.A., Dusche: k.A., Schlafplätze: -

Refuge du Chardonnet 2226 m, AV: k.A., Dusche: k.A., Schlafplätze: -

Refuge Drayères 2178 m, AV: k.A., Dusche: k.A., Schlafplätze: -

Refuge du Mont Tabor 2501 m, AV: k.A., Dusche: k.A., Schlafplätze: -

Rifugio Terzo Alpini 1780 m, AV: k.A., Dusche: k.A., Schlafplätze: -