



Alexschmidltour

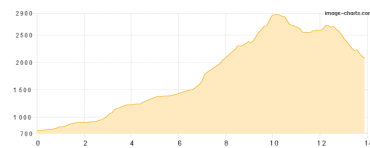
Typ:	Strecke	Gehzeit:	57:57 Stunden
Etappen:	5	Aufstieg:	9032 Hm
Länge:	78.43 km	Abstieg:	9026 Hm
Zeitraum:	.. - ..		

Etappe 1

Parkplatz Hammersbach - Höllentalangerhütte - Zugspitze - Knorrhütte

Wandern - 2455 Hm Aufstieg - 1159 Hm Abstieg - **12:15** Stunden Gehzeit - 14 km Strecke

Parkplatz Hammersbach 757m - Höllentalangerhütte 1387m - Zugspitze 2962m - Knorrhütte 2052m

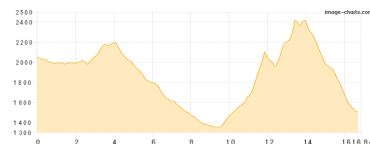


Etappe 2

Knorrhütte - Steinernes Hüttl - Tillfussalm - Karkopf - Alplhaus

Wandern - 1625 Hm Aufstieg - 2171 Hm Abstieg - **11:50** Stunden Gehzeit - 16.84 km Strecke

Knorrhütte 2052m - Steinernes Hüttl 1925m - Tillfussalm 1382m - Karkopf 2469m - Alplhaus 1506m



Etappe 3

Alplhaus - Alplhaus - Alplhaus - Alplhaus - Straßberghaus - Hohe Munde Westgipfel - ... - Rauthütte

Wandern - 1729 Hm Aufstieg - 1628 Hm Abstieg - **10:35** Stunden Gehzeit - 12.22 km Strecke

Alplhaus 1506m - Straßberghaus 1191m - Hohe Munde Westgipfel 2662m - Hohe Munde Ostgipfel 2592m - Rauthütte 1597m



Etappe 4

Rauthütte - Hämmermoosalm - Rotmoosalm - Schönberg - Predigtstein - Steinernes Hüttl

Wandern - 1534 Hm Aufstieg - 1214 Hm Abstieg - **09:45** Stunden Gehzeit - 17.63 km Strecke

Rauthütte 1597m - Hämmermoosalm 1417m - Rotmoosalm 2030m - Schönberg 2142m - Predigtstein 2234m - Steinernes Hüttl 1925m

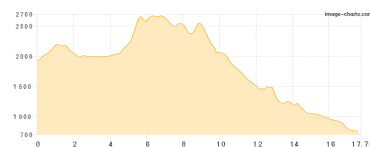


Etappe 5

Steinernes Hüttl - Innere Höllentalspitze - Vollkarspitze - Alpspitze - ... - Parkplatz Hammersbach

Wandern - 1689 Hm Aufstieg - 2854 Hm Abstieg - **13:35** Stunden Gehzeit - 17.73 km Strecke

Steinernes Hüttl 1925m - Innere Höllentalspitze 2741m - Vollkarspitze 2630m - Alpspitze 2628m - Alpspitz-Ferrata 2085m - Parkplatz Hammersbach 757m





Alexschmidltour

Mögliche Unterkünfte

Höllentalangerhütte 1387 m, DAV, Dusche: ja, Tel: +49 8821 9438548, mobil: +43 664 4015200, Schlafplätze: 70

Knorrhütte 2052 m, DAV, Dusche: ja, Tel: +49 1511 4443496, Schlafplätze: 112

Steinernes Hüttl 1925 m, privat, Dusche: nein, Tel: +43 676 6306470, mobil: +43 664 2469125, Schlafplätze: 10

Tillfussalm 1382 m, privat, Dusche: ja, mobil: +43 676 610 47 70, Schlafplätze: 9

Alplhaus 1506 m, AV: ja, Dusche: k.A., Schlafplätze: -

Rauthütte 1597 m, AV: k.A., Dusche: k.A., Schlafplätze: -

Hämmermoosalm 1417 m, privat, Dusche: ja, mobil: +43 676 3337000, Schlafplätze: 25

Rotmoosalm 2030 m, privat, Dusche: ja, mobil: +43 664 4226149, Schlafplätze: 14