



BombusAlpinus

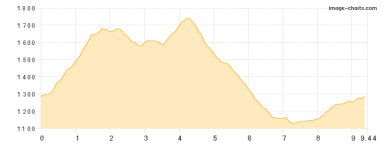
Typ: Gehzeit: **21:00 Stunden**
Etappen: **5** Aufstieg: **2899 Hm**
Länge: **36.83 km** Abstieg: **3370 Hm**
Zeitraum: .. - ..

Etappe 1

Kenzenhütte - Kenzenkopf - Geiselstein - Wankerfleck - Ebenwald - Kenzenhütte

Wandern - 847 Hm Aufstieg - 847 Hm Abstieg - **05:40** Stunden Gehzeit - 9.44 km Strecke

Kenzenhütte 1294m - Kenzenkopf 1745m - Geiselstein 1879m - Wankerfleck 1147m - Kenzenhütte 1294m



Etappe 2

Kenzenhütte - Brunnenkopfhäuser

Wandern - 913 Hm Aufstieg - 593 Hm Abstieg - **05:10** Stunden Gehzeit - 7.26 km Strecke

Kenzenhütte 1294m - Brunnenkopfhäuser 1602m

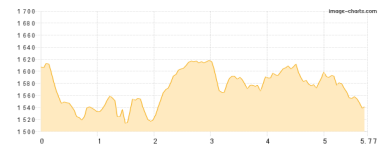


Etappe 3

Brunnenkopfhäuser - August-Schuster-Haus

Wandern - 454 Hm Aufstieg - 525 Hm Abstieg - **03:15** Stunden Gehzeit - 5.77 km Strecke

Brunnenkopfhäuser 1602m - August-Schuster-Haus 1554m

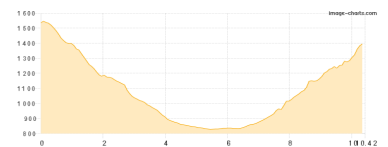


Etappe 4

August-Schuster-Haus - Hörnlehütte

Wandern - 649 Hm Aufstieg - 784 Hm Abstieg - **05:00** Stunden Gehzeit - 10.42 km Strecke

August-Schuster-Haus 1554m - Hörnlehütte 1390m

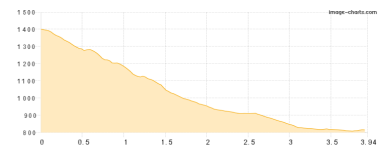


Etappe 5

Hörnlehütte - Bad Kohlgrub Bahnhof

Wandern - 36 Hm Aufstieg - 621 Hm Abstieg - **01:50** Stunden Gehzeit - 3.94 km Strecke

Hörnlehütte 1390m - Bad Kohlgrub Bahnhof 820m





BombusAlpinus

Mögliche Unterkünfte

Kenzenhütte 1294 m, privat, Dusche: k.A., Schlafplätze: 65

Brunnenkopfhäuser 1602 m, DAV, Dusche: k.A., Tel: +49 175 6540155, Schlafplätze: 36

August-Schuster-Haus 1554 m, DAV, Dusche: k.A., Tel: +49 8822 3567, Schlafplätze: 66

Hörnlehütte 1390 m, DAV, Dusche: k.A., Tel: +49 8845 229, Schlafplätze: 24