



Kandersteg -> Meiringen

Typ:	Strecke	Gehzeit:	58:58 Stunden
Etappen:	10	Aufstieg:	8146 Hm
Länge:	104.59 km	Abstieg:	9239 Hm
Zeitraum:	00.00.0000 - 00.00.0000		

Etappe 1

Kandersteg -> Blümlisalphütte

Wandern - 1367 Hm Aufstieg - 218 Hm Abstieg - **05:55** Stunden Gehzeit - 7.42 km Strecke

Stn. Oeschinen 1682m - Blümlisalphütte 2835m

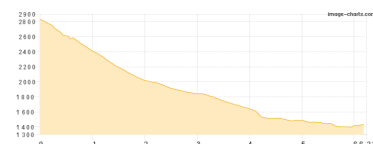


Etappe 2

Blümlisalphütte -> Griesalp

Wandern - 109 Hm Aufstieg - 1501 Hm Abstieg - **04:10** Stunden Gehzeit - 6.23 km Strecke

Blümlisalphütte 2835m - Griesalp 1409m

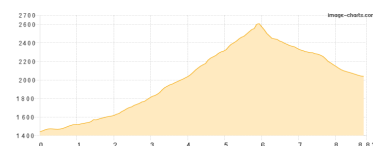


Etappe 3

Griesalp -> Rotstockhütte

Wandern - 1179 Hm Aufstieg - 583 Hm Abstieg - **06:10** Stunden Gehzeit - 8.83 km Strecke

Rotstockhütte 2039m



Etappe 4

Rotstockhütte -> Trachsellaunen

Wandern - 780 Hm Aufstieg - 1614 Hm Abstieg - **07:40** Stunden Gehzeit - 14.53 km Strecke

Rotstockhütte 2039m



Etappe 5

Trachsellaunen -> Kleine Scheidegg

Wandern - 1297 Hm Aufstieg - 437 Hm Abstieg - **07:05** Stunden Gehzeit - 13.21 km Strecke

Kleine Scheidegg 2061m

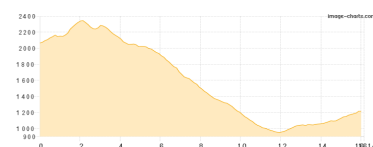


Etappe 6

Kleine Scheidegg -> Hotel Blümlisalp

Wandern - 650 Hm Aufstieg - 1502 Hm Abstieg - **07:10** Stunden Gehzeit - 16.14 km Strecke

Kleine Scheidegg 2061m





Kandersteg -> Meiringen

Etappe 7

Hotel Blümlisalp -> Glecksteinhütte

Wandern - 1284 Hm Aufstieg - 170 Hm Abstieg - **05:20** Stunden Gehzeit - 5.51 km Strecke

Glecksteinhütte 2317m

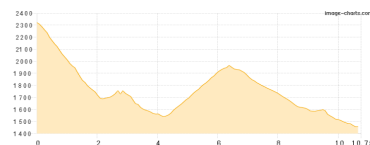


Etappe 8

Glecksteinhütte -> Chalet Schwarzwaldalp

Wandern - 589 Hm Aufstieg - 1456 Hm Abstieg - **06:15** Stunden Gehzeit - 10.75 km Strecke

Glecksteinhütte 2317m

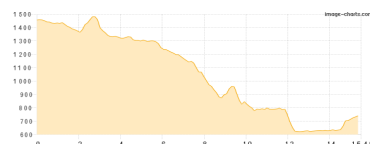


Etappe 9

Chalet Schwarzwaldalp -> Landgasthof Tännler

Wandern - 567 Hm Aufstieg - 1287 Hm Abstieg - **06:25** Stunden Gehzeit - 15.49 km Strecke

Innertkirchen 626m

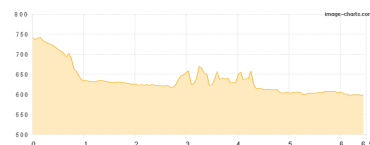


Etappe 10

Landgasthof Tännler -> Bhf Meiringen

Wandern - 324 Hm Aufstieg - 471 Hm Abstieg - **02:50** Stunden Gehzeit - 6.5 km Strecke

Landgasthof Tännler 742m





Kandersteg -> Meiringen

Mögliche Unterkünfte

Blümlisalphütte 2835 m, SAC, Dusche: k.A., Tel: +41 33 676 14 37, Schlafplätze: -

Rotstockhütte 2039 m, AV: k.A., Dusche: k.A., Tel: +41 33 855 24 64, Schlafplätze: -

Glecksteinhütte 2317 m, SAC, Dusche: k.A., Tel: +41 33 853 11 40, Schlafplätze: -

Landgasthof Tännler 742 m, AV: k.A., Dusche: k.A., Schlafplätze: -