



Ortler Gruppe 2015

Typ: **Rundtour**
Etappen: **4**
Länge: **63.58 km**
Zeitraum: .. - ..

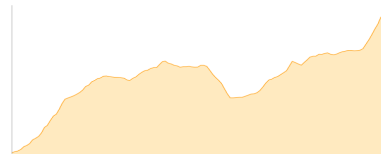
Gehzeit: **35:49 Stunden**
Aufstieg: **5216 Hm**
Abstieg: **5216 Hm**

Etappe 1

Biathloncenter - Zufallhütte - Marteller Hütte

Wandern - 1157 Hm Aufstieg - 332 Hm Abstieg - **05:55** Stunden Gehzeit - 10.47 km Strecke

Biathloncenter Groggalm 1723m - Zufallhütte 2265m - Marteller Hütte 2610m

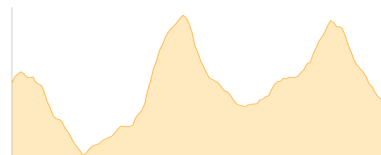


Etappe 2

Marteller Hütte - Sallentjoch - Rifugio Silvio Dorigoni - Schwärzerjoch - Haselgruberhütte

Wandern - 1469 Hm Aufstieg - 1600 Hm Abstieg - **10:30** Stunden Gehzeit - 18.93 km Strecke

Marteller Hütte 2610m - Sallentjoch 2965m - Rifugio Silvio Dorigoni 2437m - Schwärzerjoch 2822m -
Haselgruberhütte 2425m

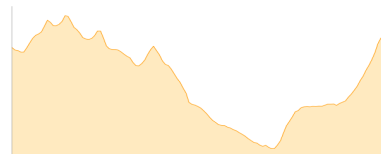


Etappe 3

Haselgruberhütte - Grünsee Höchster Hütte

Wandern - 1801 Hm Aufstieg - 1671 Hm Abstieg - **12:15** Stunden Gehzeit - 23.32 km Strecke

Haselgruberhütte 2425m - Höchsterhütte 2561m



Etappe 4

Grünsee Höchster Hütte - Biathloncenter Groggalm

Wandern - 789 Hm Aufstieg - 1613 Hm Abstieg - **07:15** Stunden Gehzeit - 10.86 km Strecke

Höchsterhütte 2561m - Biathloncenter Groggalm 1723m





Ortler Gruppe 2015

Mögliche Unterkünfte

Zufallhütte 2265 m, privat, Dusche: ja, Tel: +39 0473 740123, mobil: +39 0335 6306603, Schlafplätze: 80

Marteller Hütte 2610 m, AV: ja, Dusche: k.A., Tel: +39 0473 744790, mobil: +39 335 5687235, Schlafplätze: 59

Rifugio Silvio Dorigoni 2437 m, AV: ja, Dusche: ja, Tel: +39 463 985107, mobil: +39 335 5924166, Schlafplätze: 85

Haselgruberhütte 2425 m, AV: k.A., Dusche: k.A., Schlafplätze: -

Höchsterhütte 2561 m, CAI, Dusche: k.A., Tel: +39 0473 798120, mobil: +39 333 4005323, Schlafplätze: -