



Lechtal 2019

Typ:	Hufeisen	Gehzeit:	13:00 Stunden
Etappen:	4	Aufstieg:	1836 Hm
Länge:	26.37 km	Abstieg:	2299 Hm
Zeitraum:	01.08.2019 - 03.08.2019		

Etappe 1 01.08.2019 Donnerstag

Valluga - Valluga-Restaurant - Valfagehrjoch - Bacher - Leutkircher Hütte

Wandern **T4** - 300 Hm Aufstieg - 822 Hm Abstieg - **04:40** Stunden Gehzeit - 7.7 km Strecke

Valluga 2809m - Valluga-Restaurant 2646m - Valfagehrjoch 2543m - Bacher 2391m - Leutkircher Hütte 2251m

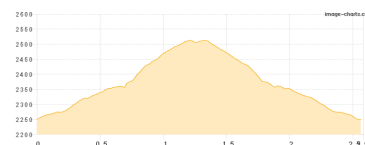


Etappe 2 01.08.2019 Donnerstag

Leutkircher Hütte - Hirschpleiskopf - Leutkircher Hütte

Wandern **T2** - 301 Hm Aufstieg - 302 Hm Abstieg - **01:55** Stunden Gehzeit - 2.58 km Strecke

Leutkircher Hütte 2251m - Hirschpleiskopf 2546m - Leutkircher Hütte 2251m

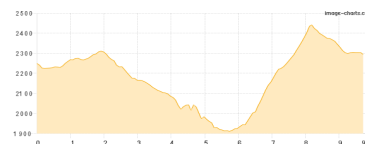


Etappe 3 02.08.2019 Freitag

Leutkircher Hütte - Fallersteiskopf - Erlach Alp - Erlijoch - Stuttgarter Hütte

Wandern **T5** - 765 Hm Aufstieg - 722 Hm Abstieg - **04:30** Stunden Gehzeit - 9.8 km Strecke

Leutkircher Hütte 2251m - Fallersteiskopf 2336m - Erlach Alp 1922m - Erlijoch 2340m - Stuttgarter Hütte 2310m

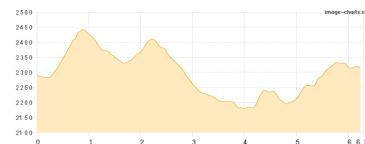


Etappe 4 03.08.2019 Samstag

Stuttgarter Hütte - Trittwangkopf - Wangscharte - Rauhe Kopf Scharte - ... - Rüfikopf-Seilbahn

Wandern **T6** - 470 Hm Aufstieg - 453 Hm Abstieg - **03:00** Stunden Gehzeit - 6.29 km Strecke

Stuttgarter Hütte 2310m - Trittwangkopf 2482m - Wangscharte 2367m - Rauhe Kopf Scharte 2415m - Bockbachsattel 2336m - Rükopf 2362m - Rükopf-Seilbahn 2350m





Lechtal 2019

Mögliche Unterkünfte

Leutkircher Hütte 2251 m, DAV, Dusche: ja, Tel: +43 664 9857849, Schlafplätze: 50

Stuttgarter Hütte 2310 m, DAV, Dusche: ja, Tel: +43 5583 3412, mobil: +43 676 7580250, Schlafplätze: 70