



Alpen 2019

Typ: **Hufeisen**
Etappen: **19**
Länge: **132.74 km**
Zeitraum: **27.06.2019 - 26.10.2019**

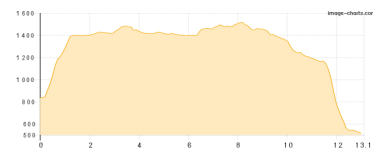
Gehzeit: **66:25 Stunden**
Aufstieg: **8145 Hm**
Abstieg: **10506 Hm**

Etappe 1 27.06.2019 Donnerstag

Silenerberge

Wandern **T3** - 560 Hm Aufstieg - 787 Hm Abstieg - **05:05** Stunden Gehzeit - 10.51 km Strecke

Amsteg 520m - Bristen 771m - Bristen 830m - Egg 1395m - Golzerensee 1411m - Golzeren 1411m - Egg 1395m - Eisten 1453m - Ändi 1159m - Silenen 514m



Etappe 2 22.07.2019 Montag

Furgglen

Wandern **T3** - 429 Hm Aufstieg - 736 Hm Abstieg - **03:50** Stunden Gehzeit - 7.76 km Strecke

Brülisau 924m - Hoher Kasten 1787m - Kastensattel 1678m - Baritsch 1589m - Furgglenalp 1483m - Bollenwees 1471m



Etappe 3 23.07.2019 Dienstag

Widderalp

Wandern **T4** - 999 Hm Aufstieg - 855 Hm Abstieg - **06:05** Stunden Gehzeit - 8.62 km Strecke

Bollenwees 1471m - Widderalpsattel 1856m - Bötzelsattel 1865m - Meglisalp 1520m - Ageteplatte 1896m - Mesmer 1613m

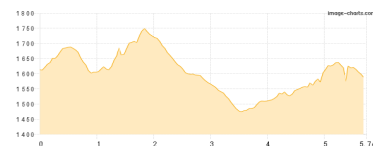


Etappe 4 24.07.2019 Mittwoch

Füessler

Wandern **T3** - 494 Hm Aufstieg - 480 Hm Abstieg - **03:15** Stunden Gehzeit - 5.33 km Strecke

Mesmer 1613m - Altenalp 1595m - Füessler 1559m - Ebenalp 1589m - Wasserauen 868m

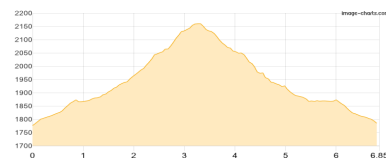


Etappe 5 25.07.2019 Donnerstag

Windeggen

Wandern **T3** - 430 Hm Aufstieg - 426 Hm Abstieg - **03:10** Stunden Gehzeit - 6.85 km Strecke

Berghaus Alpenrösli 1776m - Berghaus Alpenrösli 1776m

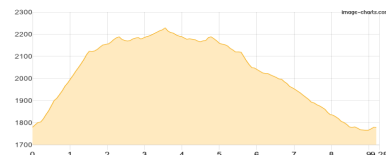


Etappe 6 26.07.2019 Freitag

Carschinahütte

Wandern **T3** - 531 Hm Aufstieg - 533 Hm Abstieg - **04:05** Stunden Gehzeit - 9.28 km Strecke

Berghaus Alpenrösli 1776m - Partnunstafel 1763m - Carschinahütte 2236m - Partnunstafel 1763m





Alpen 2019

Etappe 7 27.07.2019 Samstag

Landwasser

Wandern **T2** - 314 Hm Aufstieg - 320 Hm Abstieg - **02:10** Stunden Gehzeit - 3.78 km Strecke

Landwasser 988m

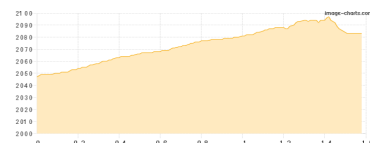


Etappe 8 28.07.2019 Sonntag

Fahrt'19

Wandern **T1** - 55 Hm Aufstieg - 19 Hm Abstieg - **00:30** Stunden Gehzeit - 1.6 km Strecke

Bodensee 395m - Vaduz 602m - Albulapass 2312m - Bernina Suot 2047m - Bernina Diavolezza 2082m - Diavolezza 2973m - Berninapass 2235m - Samedan 1708m - Finstermünz 1186m - Reschenpass 1507m - Jaufenpass 2094m - Pfäfers 1606m - Oberglaneggalm 2062m - Timmelsjoch 2474m - Bschlabs 1322m - Namlos 1225m



Etappe 9 28.07.2019 Sonntag

St. Moritz

Wandern **T1** - 103 Hm Aufstieg - 22 Hm Abstieg - **00:35** Stunden Gehzeit - 1.13 km Strecke

St. Moritz 1770m - Chantarella 2008m - Corviglia 2488m - Piz Nair [GR] 3055m

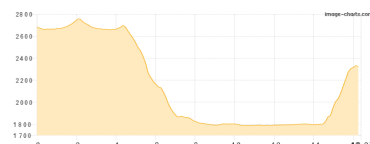


Etappe 10 29.07.2019 Montag

Fuorcla Surlej

Wandern **T3** - 781 Hm Aufstieg - 1146 Hm Abstieg - **06:55** Stunden Gehzeit - 16.37 km Strecke

Corvatsch 3297m - Murtèl 2698m - Fuorcla Surlej 2755m - Murtèl 2698m - Surlej 1864m - Sils 1809m - Furteschellas 2332m - Silsersee 1797m

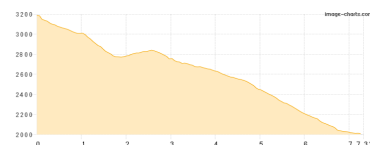


Etappe 11 30.07.2019 Dienstag

Schöne Aussicht

Wandern **T3** - 90 Hm Aufstieg - 1267 Hm Abstieg - **03:45** Stunden Gehzeit - 7.32 km Strecke

Grawand 3212m - Schöne Aussicht [BZ] 2842m - Kurzras 2011m

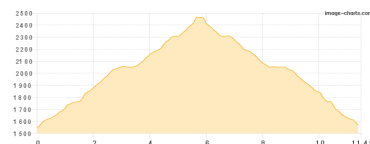


Etappe 12 31.07.2019 Mittwoch

Kreuzweg [BZ]

Wandern **T3** - 978 Hm Aufstieg - 970 Hm Abstieg - **06:40** Stunden Gehzeit - 11.49 km Strecke

Steineben 1544m - Klausner Hütte 1923m - Latzfonsen Kreuz 2311m - Kassiansee 2475m - Latzfonsen Kreuz 2311m - Klausner Hütte 1923m - Steineben 1544m

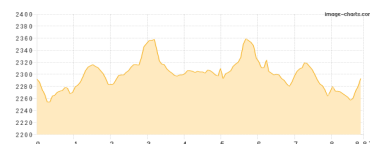


Etappe 13 02.08.2019 Freitag

Friedrich-August-Weg

Wandern **T2** - 424 Hm Aufstieg - 424 Hm Abstieg - **03:30** Stunden Gehzeit - 8.87 km Strecke

Rifugio Friedrich August 2298m - Rifugio Sandro Pertini 2300m - Plattkofelhütte 2300m - Rifugio Sandro Pertini 2300m - Rifugio Friedrich August 2298m





Alpen 2019

Etappe 14 04.08.2019 Sonntag

Pfitscher Joch

Wandern **T3** - 346 Hm Aufstieg - 347 Hm Abstieg - **02:30** Stunden Gehzeit - 4.94 km Strecke

Pfitscher-Joch-Haus 2276m - Pfitscher Joch 2246m

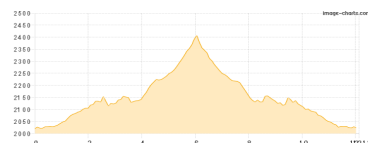


Etappe 15 06.08.2019 Dienstag

Hochjoch-Hospiz

Wandern **T3** - 618 Hm Aufstieg - 618 Hm Abstieg - **04:55** Stunden Gehzeit - 12.12 km Strecke

Rofen 2014m - Hochjoch-Hospiz 2413m - Rofen 2014m



Etappe 16 07.08.2019 Mittwoch

Hohler Stein

Wandern **T2** - 289 Hm Aufstieg - 269 Hm Abstieg - **02:10** Stunden Gehzeit - 4.93 km Strecke

Rofen 2014m - Hängebrücke Rofen 2000m - Altes Kreuz Wildspitze 1998m - Hängebrücke Rofen 2000m - Rofen 2014m

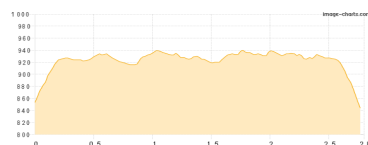


Etappe 17 08.08.2019 Donnerstag

Piburger See

Wandern **T2** - 191 Hm Aufstieg - 199 Hm Abstieg - **01:25** Stunden Gehzeit - 2.8 km Strecke

Piburger See 913m

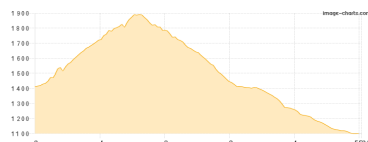


Etappe 18 13.10.2019 Sonntag

Mythenweg

Wandern **T3** - 495 Hm Aufstieg - 495 Hm Abstieg - **04:05** Stunden Gehzeit - 4.86 km Strecke

Holzegg 1403m - Gross Mythen 1898m - Holzegg 1403m

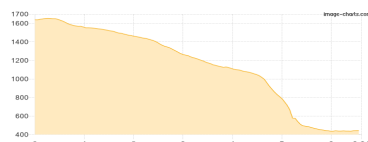


Etappe 19 26.10.2019 Samstag

Hinterbergen

Wandern **T3** - 18 Hm Aufstieg - 593 Hm Abstieg - **01:45** Stunden Gehzeit - 4.18 km Strecke

Arth-Goldau 510m - Kräbel 763m - Rigi Scheidegg 1640m - Burggeist 1551m - Hinterbergen 1060m - Vitznau 496m





Alpen 2019

Mögliche Unterkünfte

Golzeren 1411 m, AV: k.A., Dusche: k.A., Schlafplätze: -
Furgglenalp 1483 m, privat, Dusche: k.A., Schlafplätze: -
Bollenwees 1471 m, AV: k.A., Dusche: k.A., Schlafplätze: -
Meglisalp 1520 m, AV: k.A., Dusche: k.A., Schlafplätze: -
Mesmer 1613 m, privat, Dusche: ja, Schlafplätze: -
Altenalp 1595 m, privat, Dusche: nein, Schlafplätze: -
Berghaus Alpenrösli 1776 m, AV: k.A., Dusche: ja, Tel: +41 081 332 12 18, Schlafplätze: -
Carschinahütte 2236 m, SAC, Dusche: nein, Tel: +41 79 418 22 80, mobil: 076 311 18 70, Schlafplätze: 85
Diavolezza 2973 m, AV: k.A., Dusche: k.A., Schlafplätze: -
Fuorcla Surlej 2755 m, AV: k.A., Dusche: k.A., Schlafplätze: -
Schöne Aussicht [BZ] 2842 m, privat, Dusche: ja, Tel: +39 0473 662140, Schlafplätze: 72
Klausner Hütte 1923 m, privat, Dusche: k.A., Schlafplätze: -
Latzfonser Kreuz 2311 m, privat, Dusche: ja, Schlafplätze: -
Rifugio Friedrich August 2298 m, privat, Dusche: ja, Schlafplätze: -
Rifugio Sandro Pertini 2300 m, AV: k.A., Dusche: k.A., Schlafplätze: -
Plattkofelhütte 2300 m, AV: k.A., Dusche: k.A., Schlafplätze: -
Pfitscher-Joch-Haus 2276 m, privat, Dusche: k.A., Tel: +39 0472 630119, Schlafplätze: 30
Rofen 2014 m, privat, Dusche: k.A., Tel: +43 5254 8103, Schlafplätze: 18
Hochjoch-Hospiz 2413 m, DAV, Dusche: ja, Tel: +43 676 6305998, mobil: +43 720 347821, Schlafplätze: 60

Persönliche Anmerkungen

> HT 12 - 245