



Stubaital 2019

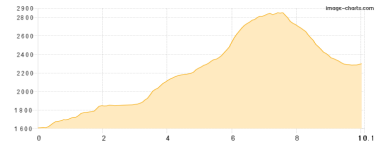
Typ: Gehzeit: **20:18 Stunden**
Etappen: **4** Aufstieg: **3029 Hm**
Länge: **35.39 km** Abstieg: **2894 Hm**
Zeitraum: .. - ..

Etappe 1

Sulzenau - Sulzenauhütte - Kleiner Trögler - Großer Trögler - Dresdner Hütte

Wandern - 1322 Hm Aufstieg - 624 Hm Abstieg - **06:55** Stunden Gehzeit - 10.1 km Strecke

Sulzenau 1610m - Sulzenauhütte 2191m - Kleiner Trögler 2885m - Großer Trögler 2902m - Dresdner Hütte 2308m

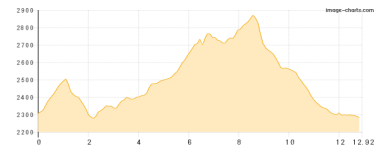


Etappe 2

Dresdner Hütte - Neue Regensburger Hütte

Wandern - 1010 Hm Aufstieg - 1033 Hm Abstieg - **07:05** Stunden Gehzeit - 12.92 km Strecke

Dresdner Hütte 2308m - Neue Regensburger Hütte 2287m

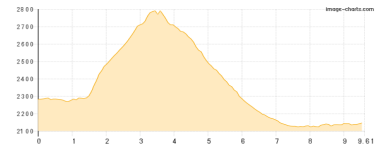


Etappe 3

Neue Regensburger Hütte - Schimmennieder - Basslerjoch - Schimmennieder - Franz-Senn-Hütte

Wandern - 674 Hm Aufstieg - 812 Hm Abstieg - **05:05** Stunden Gehzeit - 9.61 km Strecke

Neue Regensburger Hütte 2287m - Schimmennieder 2714m - Basslerjoch 2830m - Schimmennieder 2714m - Franz-Senn-Hütte 2147m

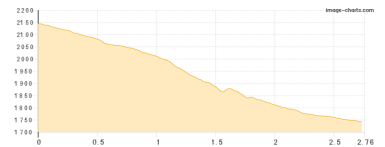


Etappe 4

Franz-Senn-Hütte - Oberissalm

Wandern - 23 Hm Aufstieg - 425 Hm Abstieg - **01:15** Stunden Gehzeit - 2.76 km Strecke

Franz-Senn-Hütte 2147m - Oberissalm 1742m





Stubaital 2019

Mögliche Unterkünfte

Sulzenauhütte 2191 m, DAV, Dusche: k.A., Tel: +43 5226 2432, mobil: +43 664 2716898, Schlafplätze: 140

Dresdner Hütte 2308 m, DAV, Dusche: ja, Tel: +43 5226 8112, Schlafplätze: 165

Neue Regensburger Hütte 2287 m, DAV, Dusche: ja, Tel: +43 664 2025070, Schlafplätze: 83

Franz-Senn-Hütte 2147 m, ÖAV, Dusche: ja, Tel: +43 5226 2218, mobil: +43 664 444 2094, Schlafplätze: 180