



Lasörling Höhenweg

Typ: **Strecke**
Etappen: **4**
Länge: **33.81 km**
Zeitraum: .. - ..

Gehzeit: **19:41 Stunden**
Aufstieg: **2688 Hm**
Abstieg: **3253 Hm**

Etappe 1

Wetterkreuzhütte LegerleGriften Zupalseehütte

Wandern - 670 Hm Aufstieg - 416 Hm Abstieg - **03:45** Stunden Gehzeit - 5.52 km Strecke

Wetterkreuzhütte 2106m - Legerle 2527m - Griften 2723m - Zupalseehütte 2346m

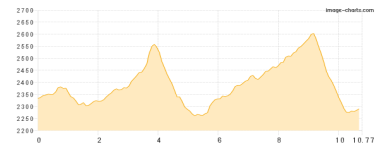


Etappe 2

Zupalseehütte - Bockscharte - Lasörlinghütte

Wandern - 748 Hm Aufstieg - 793 Hm Abstieg - **05:25** Stunden Gehzeit - 10.77 km Strecke

Zupalseehütte 2346m - Bockscharte 2554m - Lasörlinghütte 2293m

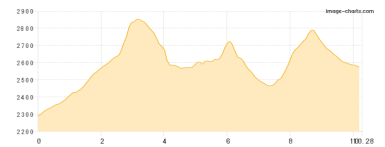


Etappe 3

Lasörlinghütte - Neue Reichenberger Hütte

Wandern - 1102 Hm Aufstieg - 823 Hm Abstieg - **06:35** Stunden Gehzeit - 10.28 km Strecke

Lasörlinghütte 2293m - Neue Reichenberger Hütte 2586m

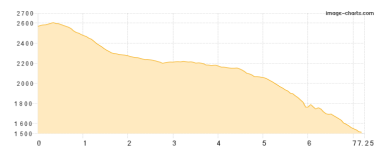


Etappe 4

Neue Reichenberger Hütte - Pebellalm

Wandern - 168 Hm Aufstieg - 1221 Hm Abstieg - **03:55** Stunden Gehzeit - 7.25 km Strecke

Neue Reichenberger Hütte 2586m - Pebellalm 1520m





Lasörling Höhenweg

Mögliche Unterkünfte

Zupalseehütte 2346 m, privat, Dusche: ja, mobil: +43 650 5457402, Schlafplätze: 39

Lasörlinghütte 2293 m, privat, Dusche: ja, Tel: +43 664 9758899, Schlafplätze: 65

Neue Reichenberger Hütte 2586 m, ÖAV, Dusche: ja, Tel: +43 4873 5580, mobil: +49 15156049308, Schlafplätze: 60

Pebellalm 1520 m, privat, Dusche: k.A., Tel: +43 664 9055466, Schlafplätze: 6