



## F7 - vom Königssee nach Lienz

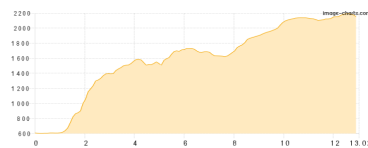
Typ:	<b>Strecke</b>	Gehzeit:	<b>72:04 Stunden</b>
Etappen:	<b>7</b>	Aufstieg:	<b>10245 Hm</b>
Länge:	<b>138.89 km</b>	Abstieg:	<b>10181 Hm</b>
Zeitraum:	<b>00.00.0000 - 00.00.0000</b>		

### Etappe 1

#### F7 - 1.Etappe - Königssee - Riemannhaus

Wandern - 1920 Hm Aufstieg - 377 Hm Abstieg - **08:50** Stunden Gehzeit - 13.02 km Strecke

Salet 604m - Saletalm 609m - Grünsee [BY] 1492m - Kärlingerhaus 1638m - Riemannhaus 2177m

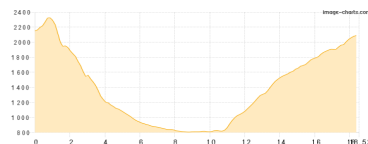


### Etappe 2

#### F7 - 2.Etappe - Riemannhaus - Statzerhaus

Wandern - 1570 Hm Aufstieg - 1630 Hm Abstieg - **10:50** Stunden Gehzeit - 18.53 km Strecke

Riemannhaus 2177m - Maria Alm 802m - Hundstein 2117m - Statzerhaus 2117m

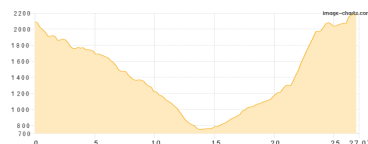


### Etappe 3

#### F7 - 3.Etappe - Statzerhaus - Gleiwitzer Hütte

Wandern - 1738 Hm Aufstieg - 1648 Hm Abstieg - **12:30** Stunden Gehzeit - 27.07 km Strecke

Statzerhaus 2117m - Bruck 751m - Gleiwitzer Hütte 2176m

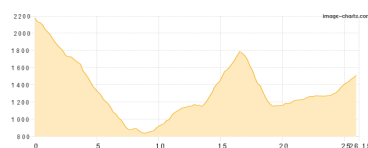


### Etappe 4

#### F7 - 4.Etappe - Gleiwitzer Hütte - Trauneralm

Wandern - 1456 Hm Aufstieg - 2138 Hm Abstieg - **12:25** Stunden Gehzeit - 26.15 km Strecke

Gleiwitzer Hütte 2176m - Walcher Grundalm 1611m - Schleierfall 1780m - Trauneralm 1522m



### Etappe 5

#### F7 - 5.Etappe - Trauneralm - Glorer Hütte

Wandern - 2036 Hm Aufstieg - 875 Hm Abstieg - **10:45** Stunden Gehzeit - 17.89 km Strecke

Trauneralm 1522m - Untere Pfandscharte 2663m - Glocknerhaus 2132m - Glorer Hütte 2642m



### Etappe 6

#### F7 - 6.Etappe - Glorer Hütte - Lienzer Hütte

Wandern - 1065 Hm Aufstieg - 1744 Hm Abstieg - **08:55** Stunden Gehzeit - 15.11 km Strecke

Glorer Hütte 2642m - Peischlachtörl 2484m - Gernot-Röhr-Biwak 2926m - Elberfelder Hütte 2346m - Elberfelder Weg 2441m - Lienzer Hütte 1977m





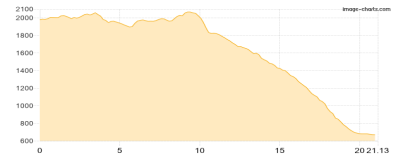
## F7 - vom Königssee nach Lienz

### Etappe 7

#### F7 - 7.Etappe - Lienzer Hütte - Lienz

Wandern - 460 Hm Aufstieg - 1769 Hm Abstieg - **07:50** Stunden Gehzeit - 21.13 km Strecke

Lienzer Hütte 1977m - Moritzhütte 1730m - Lienz 675m





## F7 - vom Königssee nach Lienz

### Mögliche Unterkünfte

Kärlingerhaus 1638 m, DAV, Dusche: ja, Tel: +49 (0)8652-6019901, Schlafplätze: 203

Riemannhaus 2177 m, DAV, Dusche: ja, Tel: +43 6582 73300, Schlafplätze: 104

Statzerhaus 2117 m, AV: k.A., Dusche: k.A., Schlafplätze: -

Bruck 751 m, AV: k.A., Dusche: k.A., Schlafplätze: -

Gleiwitzer Hütte 2176 m, DAV, Dusche: k.A., Tel: +43 676 4783420, Schlafplätze: 72

Walcher Grundalm 1611 m, AV: k.A., Dusche: k.A., Schlafplätze: -

Trauneralm 1522 m, AV: k.A., Dusche: k.A., Schlafplätze: -

Glocknerhaus 2132 m, ÖAV, Dusche: ja, Tel: +43 4824 24666, mobil: +43 676 9448284, Schlafplätze: 88

Glorer Hütte 2642 m, DAV, Dusche: k.A., mobil: +43 664 3032200, Schlafplätze: 50

Gernot-Röhr-Biwak 2926 m, ÖAV, Dusche: k.A., Tel: +43 4852 62641, Schlafplätze: 8

Elberfelder Hütte 2346 m, DAV, Dusche: k.A., Tel: +43 4824 2545, mobil: +43 664 2444338, Schlafplätze: 52

Lienzer Hütte 1977 m, ÖAV, Dusche: k.A., Tel: +43 4852 69966, Schlafplätze: 83

Moritzhütte 1730 m, ÖAV, Dusche: k.A., Tel: +49 89 321470-0, Schlafplätze: 11

### Persönliche Anmerkungen

Variante 1 wie beschrieben!

Variante 2: bis zur 6. Etappe identisch.

Diese führt dann allerdings von der Elberfelder Hütte zur Adolf-Nossberger-Hütte. Die 7. Etappe dann von hieraus zur Wangenitzseehütte - Lienzer Hütte - Hochschoberhütte - Parkplatz Leibnitztal

Oder dann ab der Lienzer Hütte wie bei Variante 1 zur Moritzhütte (bzw. von der Wangenitzseehütte nicht über die Lienzer Hütte sondern auf direktem Wege zur Moritzhütte.

Variante 3: bis zur 6. Etappe identisch.

Diese führt dann von der Glorer Hütte über Lucknerhaus zum Kals-Matrei-Törl-Haus.

Von hier aus entweder noch nach Matrei i.O. oder dies dann bei der 7. Etappe mit einplanen.