



Zillertaler Alpen-Bergtour 2024

Typ: **Rundtour**
Etappen: **4**
Länge: **36.34 km**
Zeitraum: **.. - ..**

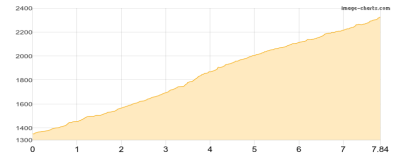
Gehzeit: **18:00 Stunden**
Aufstieg: **2446 Hm**
Abstieg: **2447 Hm**

Etappe 1

Touristenrast - Geraer Hütte

Wandern - 995 Hm Aufstieg - 23 Hm Abstieg - **04:25** Stunden Gehzeit - 7.84 km Strecke

Touristenrast 1345m - Geraer Hütte 2324m

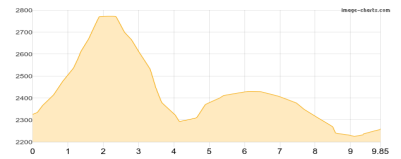


Etappe 2

Geraer Hütte - Alpeiner Scharte - Pfitscher Joch - Pfitscher-Joch-Haus

Wandern - 618 Hm Aufstieg - 683 Hm Abstieg - **04:40** Stunden Gehzeit - 9.85 km Strecke

Geraer Hütte 2324m - Alpeiner Scharte 2959m - Pfitscher Joch 2246m - Pfitscher-Joch-Haus 2276m



Etappe 3

Pfitscher-Joch-Haus - Landshuter-Europa-Hütte

Wandern - 796 Hm Aufstieg - 368 Hm Abstieg - **04:55** Stunden Gehzeit - 10.76 km Strecke

Pfitscher-Joch-Haus 2276m - Europahütte 2693m - Kraxenträger 2999m - Europahütte 2693m

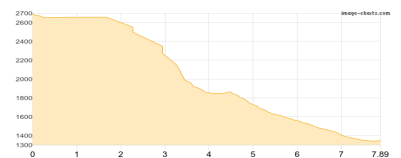


Etappe 4

Landshuter-Europa-Hütte - Touristenrast

Wandern - 37 Hm Aufstieg - 1373 Hm Abstieg - **04:00** Stunden Gehzeit - 7.89 km Strecke

Europahütte 2693m - Touristenrast 1345m





Zillertaler Alpen-Bergtour 2024

Mögliche Unterkünfte

Geraer Hütte 2324 m, DAV, Dusche: k.A., Tel: +43 676 9610303, Schlafplätze: 108

Pfitscher-Joch-Haus 2276 m, privat, Dusche: k.A., Tel: +39 0472 630119, Schlafplätze: 30

Europahütte 2693 m, DAV+CAI, Dusche: nein, Tel: +39 0472 646076, Schlafplätze: 88