



## erics tour variante 2

Typ:  
Etappen: **6**  
Länge: **33.24 km**  
Zeitraum: .. - ..

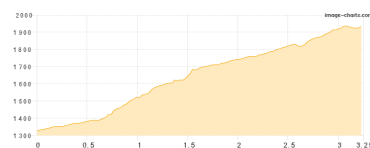
Gehzeit: **24:15 Stunden**  
Aufstieg: **4016 Hm**  
Abstieg: **3350 Hm**

### Etappe 1

#### Zaunhof - Ludwigsburger Hütte

Wandern - 667 Hm Aufstieg - 58 Hm Abstieg - **02:45** Stunden Gehzeit - 3.25 km Strecke

Zaunhof 1330m - Ludwigsburger Hütte 1935m

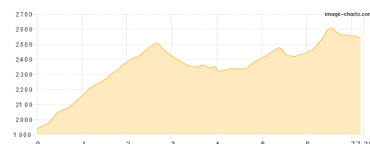


### Etappe 2

#### Ludwigsburger Hütte - Erlanger Hütte

Wandern - 976 Hm Aufstieg - 377 Hm Abstieg - **04:55** Stunden Gehzeit - 7.26 km Strecke

Ludwigsburger Hütte 1935m - Erlanger Hütte 2550m



### Etappe 3

#### Erlanger Hütte - Frischmannhütte

Wandern - 802 Hm Aufstieg - 1145 Hm Abstieg - **06:05** Stunden Gehzeit - 9.23 km Strecke

Erlanger Hütte 2550m - Frischmannhütte 2192m

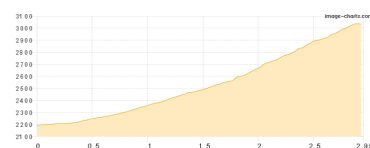


### Etappe 4

#### Frischmannhütte - Fundusfeiler

Hochalpin - 844 Hm Aufstieg - 7 Hm Abstieg - **03:10** Stunden Gehzeit - 2.95 km Strecke

Frischmannhütte 2192m - Fundusfeiler 3079m

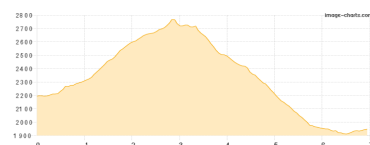


### Etappe 5

#### Frischmannhütte - Innerbergalm

Wandern - 658 Hm Aufstieg - 903 Hm Abstieg - **04:50** Stunden Gehzeit - 7 km Strecke

Frischmannhütte 2192m - Innerbergalm 1945m



### Etappe 6

#### Innerbergalm - Unterried

Wandern - 69 Hm Aufstieg - 860 Hm Abstieg - **02:25** Stunden Gehzeit - 3.55 km Strecke

Innerbergalm 1945m - Unterried 1155m





## erics tour variante 2

### Mögliche Unterkünfte

Ludwigsburger Hütte 1935 m, DAV, Dusche: ja, Tel: +43 5414 87537, mobil: +43 664 4632543, Schlafplätze: 51

Erlanger Hütte 2550 m, DAV, Dusche: nein, mobil: +43 664 3920268, Schlafplätze: 48

Frischmannhütte 2192 m, ÖTK, Dusche: ja, mobil: +43 676 744 8339, Schlafplätze: 53

Innerbergalm 1945 m, AV: k.A., Dusche: k.A., Tel: +43 5253 5988, Schlafplätze: 15