



vom gibelhaus weg lang

Typ: Gehzeit: **23:24 Stunden**
Etappen: **4** Aufstieg: **3408 Hm**
Länge: **38.67 km** Abstieg: **3597 Hm**
Zeitraum: .. - ..

Etappe 1

Gibelhaus - Untere Bärgündealpe - Prinz-Luitpold-Haus

Wandern - 869 Hm Aufstieg - 118 Hm Abstieg - **03:50** Stunden Gehzeit - 5.66 km Strecke

Gibelhaus 1068m - Untere Bärgündealpe 1322m - Prinz-Luitpold-Haus 1846m

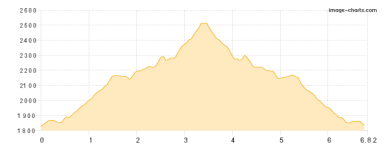


Etappe 2

Prinz-Luitpold-Haus - Balkenscharte - Hochvogel - Balkenscharte - Prinz-Luitpold-Haus

Wandern - 930 Hm Aufstieg - 930 Hm Abstieg - **05:50** Stunden Gehzeit - 6.82 km Strecke

Prinz-Luitpold-Haus 1846m - Balkenscharte 2242m - Hochvogel 2592m - Balkenscharte 2242m -
Prinz-Luitpold-Haus 1846m

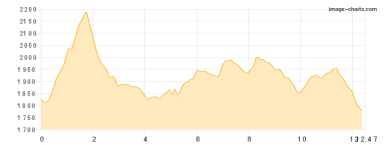


Etappe 3

Prinz-Luitpold-Haus - Bockkarscharte - Allgäuer Alpen- - Lahnerscharte - Landsberger Hütte

Wandern - 938 Hm Aufstieg - 991 Hm Abstieg - **06:40** Stunden Gehzeit - 12.47 km Strecke

Prinz-Luitpold-Haus 1846m - Bockkarscharte (Allgäuer Alpen) 2162m - Lahnerscharte 1990m - Landsberger
Hütte 1810m

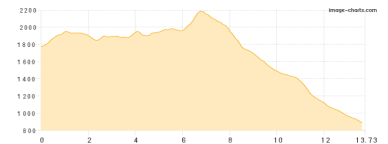


Etappe 4

Landsberger Hütte - Rauhorn - Willersalpe - Auf der Höh

Wandern - 671 Hm Aufstieg - 1558 Hm Abstieg - **07:05** Stunden Gehzeit - 13.73 km Strecke

Landsberger Hütte 1810m - Rauhorn 2240m - Willersalpe 1456m - Auf der Höh 881m





vom giebelhaus weg lang

Mögliche Unterkünfte

Giebelhaus 1068 m, AV: k.A., Dusche: k.A., Schlafplätze: -

Untere Bärgündele Alpe 1322 m, privat, Dusche: k.A., Schlafplätze: -

Prinz-Luitpold-Haus 1846 m, DAV, Dusche: ja, Tel: +49 08322 700154, Schlafplätze: 172

Landsberger Hütte 1810 m, DAV, Dusche: ja, Schlafplätze: -

Willersalpe 1456 m, AV: k.A., Dusche: k.A., Schlafplätze: 20