



Triglav

Typ:
Etappen: **4**
Länge: **48.31 km**
Zeitraum: .. - ..

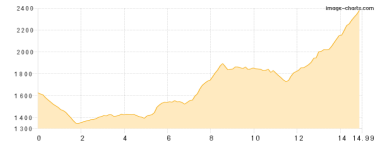
Gehzeit: **23:35 Stunden**
Aufstieg: **2882 Hm**
Abstieg: **3971 Hm**

Etappe 1

Planini Vodnikova - Dom Planika pod Triglavom

Wandern - 1489 Hm Aufstieg - 727 Hm Abstieg - **08:15** Stunden Gehzeit - 14.99 km Strecke

Planini Vodnikova 1832m - Dom Planika pod Triglavom 2408m

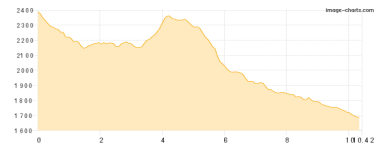


Etappe 2

Dom Planika pod Triglavom - Koca pri Triglavski jeseri

Wandern - 406 Hm Aufstieg - 1106 Hm Abstieg - **04:50** Stunden Gehzeit - 10.42 km Strecke

Dom Planika pod Triglavom 2408m - Koca pri Triglavski jeseri 1685m

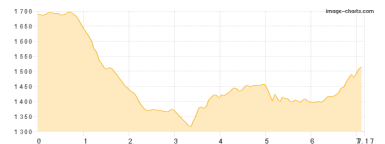


Etappe 3

Koca pri Triglavski jeseri - Dom na komni

Wandern - 451 Hm Aufstieg - 632 Hm Abstieg - **03:40** Stunden Gehzeit - 7.17 km Strecke

Koca pri Triglavski jeseri 1685m - Dom na komni 1520m

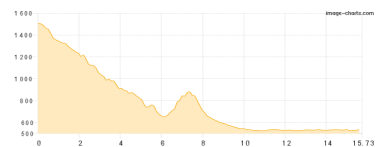


Etappe 4

Dom na komni

Wandern - 536 Hm Aufstieg - 1506 Hm Abstieg - **06:45** Stunden Gehzeit - 15.73 km Strecke

Dom na komni 1520m





Triglav

Mögliche Unterkünfte

Planini Vodnikova 1832 m, AV: k.A., Dusche: k.A., Tel: +386 4 828 03 04, Schlafplätze: 40

Dom Planika pod Triglavom 2408 m, AV: k.A., Dusche: k.A., Tel: +386 51 614 773, Schlafplätze: 143

Koca pri Triglavski jeseri 1685 m, AV: k.A., Dusche: k.A., Schlafplätze: -

Dom na komni 1520 m, AV: k.A., Dusche: k.A., Schlafplätze: -