



# Lasörling-Höhenweg ges. gepl. Tag1-4

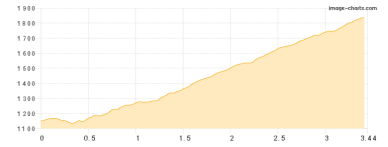
Typ: **Hufeisen** Gehzeit: **24:07 Stunden**  
Etappen: **4** Aufstieg: **3587 Hm**  
Länge: **43.54 km** Abstieg: **3335 Hm**  
Zeitraum: **00.00.0000 - 01.09.2019**

## Etappe 1 01.09.2019 Sonntag

### Guggenberg - Zunigalm

Wandern - 747 Hm Aufstieg - 57 Hm Abstieg - **03:05** Stunden Gehzeit - 3.44 km Strecke

Guggenberg 1150m - Zunigalm 1846m



## Etappe 2

### Zunigalm - Arnitzalm - Zupalseehütte - Lasörlinghütte

Wandern - 1441 Hm Aufstieg - 993 Hm Abstieg - **09:15** Stunden Gehzeit - 19.6 km Strecke

Zunigalm 1846m - Arnitzalm 1848m - Zupalseehütte 2346m - Lasörlinghütte 2293m

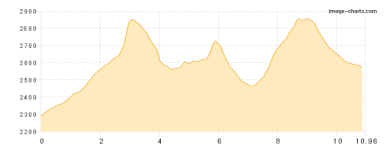


## Etappe 3

### Lasörlinghütte - Prägrater Törl - Michltalkopf - Rote Lenke - ... - Neue Reichenberger Hütte

Wandern - 1190 Hm Aufstieg - 912 Hm Abstieg - **07:10** Stunden Gehzeit - 10.96 km Strecke

Lasörlinghütte 2293m - Prägrater Törl 2845m - Michltalkopf 2753m - Rote Lenke 2794m - Gösleswand 2912m  
- Neue Reichenberger Hütte 2586m

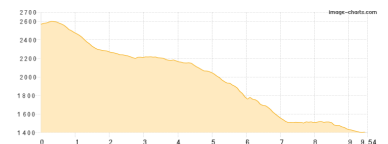


## Etappe 4

### Neue Reichenberger Hütte - Sturmitzeralm - Islitzeralm - Ströden - Ströden

Wandern - 209 Hm Aufstieg - 1373 Hm Abstieg - **04:40** Stunden Gehzeit - 9.54 km Strecke

Neue Reichenberger Hütte 2586m - Sturmitzeralm 1932m - Islitzeralm 1513m - Ströden 1403m - Ströden  
1403m





## Lasörling-Höhenweg ges. gepl. Tag1-4

### Mögliche Unterkünfte

Zunigalm 1846 m, privat, Dusche: k.A., Tel: +43 664 9059063, Schlafplätze: 16

Arnitzalm 1848 m, privat, Dusche: k.A., Schlafplätze: -

Zupalseehütte 2346 m, privat, Dusche: ja, mobil: +43 650 5457402, Schlafplätze: 39

Lasörlinghütte 2293 m, privat, Dusche: ja, Tel: +43 664 9758899, Schlafplätze: 65

Neue Reichenberger Hütte 2586 m, ÖAV, Dusche: ja, Tel: +43 4873 5580, mobil: +49 15156049308, Schlafplätze: 60

Islitzeralm 1513 m, privat, Dusche: k.A., Tel: +43 664 9759790, Schlafplätze: -