



Tour Plan 2015

Typ: **Rundtour**
Etappen: **3**
Länge: **30.74 km**
Zeitraum: **00.00.0000 - 00.00.0000**

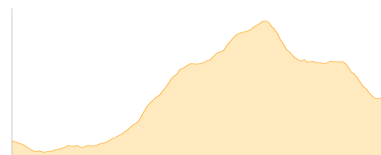
Gehzeit: **17:54 Stunden**
Aufstieg: **2482 Hm**
Abstieg: **2895 Hm**

Etappe 1

1. Tag - Pfafflar - Hanauer Hütte

Wandern - 963 Hm Aufstieg - 685 Hm Abstieg - **05:45** Stunden Gehzeit - 9.64 km Strecke

Pfafflar 1619m - Galtseitenjoch 2421m - Hanauer Hütte 1922m

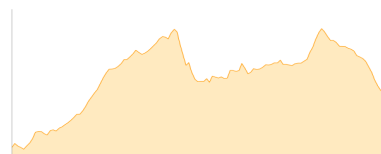


Etappe 2

Steinseehütte - Württemberger Haus

Wandern - 769 Hm Aufstieg - 604 Hm Abstieg - **04:35** Stunden Gehzeit - 6.77 km Strecke

Steinseehütte 2061m - Württemberger Haus 2220m

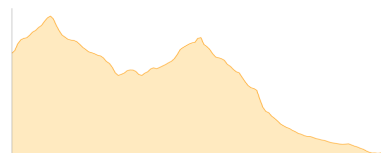


Etappe 3

4.Tag - Württemberger Haus - Hanauer Hütte - Boden

Wandern - 750 Hm Aufstieg - 1606 Hm Abstieg - **07:30** Stunden Gehzeit - 14.33 km Strecke

Württembergischer Haus 2220m - Hanauer Hütte 1922m - Boden 1356m





Tour Plan 2015

Mögliche Unterkünfte

Hanauer Hütte 1922 m, DAV, Dusche: ja, mobil: +43 664 2669149, Schlafplätze: 112

Steinseehütte 2061 m, ÖAV, Dusche: ja, mobil: +43 664 275 37 70, Schlafplätze: 84

Württembergischer Haus 2220 m, DAV, Dusche: nein, mobil: +43 664 4401244, Schlafplätze: 58