



Bergtour 2019 Berchtesgaden Planung 1

Typ: Gehzeit: **22:20 Stunden**
Etappen: **4** Aufstieg: **3146 Hm**
Länge: **34.55 km** Abstieg: **3766 Hm**
Zeitraum: .. - ..

Etappe 1

Dr.-Hugo-Beck-Haus - Carl-von-Stahl-Haus

Wandern - 853 Hm Aufstieg - 329 Hm Abstieg - **04:05** Stunden Gehzeit - 4.73 km Strecke

Dr.-Hugo-Beck-Haus 1260m - Carl-von-Stahl-Haus 1736m

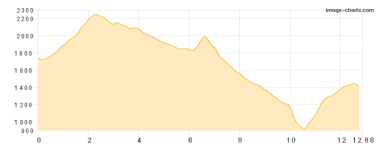


Etappe 2

Carl-von-Stahl-Haus - Wasseralm in der Röth

Wandern - 1321 Hm Aufstieg - 1654 Hm Abstieg - **09:20** Stunden Gehzeit - 12.86 km Strecke

Carl-von-Stahl-Haus 1736m - Wasseralm in der Röth 1423m

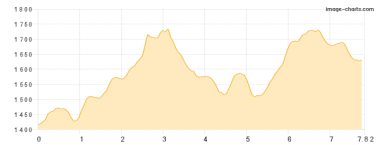


Etappe 3

Wasseralm in der Röth - Kärlingerhaus

Wandern - 728 Hm Aufstieg - 514 Hm Abstieg - **04:25** Stunden Gehzeit - 7.82 km Strecke

Wasseralm in der Röth 1423m - Kärlingerhaus 1638m

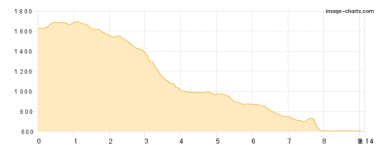


Etappe 4

Kärlingerhaus - St- Bartholomä

Wandern - 244 Hm Aufstieg - 1269 Hm Abstieg - **04:30** Stunden Gehzeit - 9.14 km Strecke

Kärlingerhaus 1638m - St. Bartholomä 606m





Bergtour 2019 Berchtesgaden Planung 1

Mögliche Unterkünfte

Dr.-Hugo-Beck-Haus 1260 m, privat, Dusche: k.A., Schlafplätze: -

Carl-von-Stahl-Haus 1736 m, ÖAV, Dusche: ja, Tel: +49 8652 6559922, Schlafplätze: 94

Wasseralm in der Röth 1423 m, DAV, Dusche: nein, Tel: +49 8652 609 11 60, Schlafplätze: 40

Kärlingerhaus 1638 m, DAV, Dusche: ja, Tel: +49 (0)8652-6019901, Schlafplätze: 203