



U19_1

Typ: Gehzeit: **44:45 Stunden**
Etappen: **7** Aufstieg: **6489 Hm**
Länge: **79.58 km** Abstieg: **6539 Hm**
Zeitraum: .. - ..

Etappe 1

Zdiar - Zelenom Plese

Wandern - 1147 Hm Aufstieg - 483 Hm Abstieg - **06:20** Stunden Gehzeit - 11.87 km Strecke

Zdiar 880m - Zelenom Plese 1548m

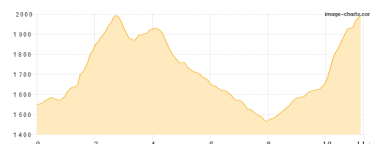


Etappe 2

Zelenom Plese - Pod Svistovkou - Skalnata chata - Zamkovsk-ho Chata - T-ryho chata

Wandern - 1087 Hm Aufstieg - 639 Hm Abstieg - **06:20** Stunden Gehzeit - 11.3 km Strecke

Zelenom Plese 1548m - Pod Svistovkou 2020m - Skalnata chata 1751m - Zamkovského Chata 1475m - Téryho chata 2015m



Etappe 3

T-ryho chata - Zbojnicka Chata - Sliezsky dom

Wandern - 865 Hm Aufstieg - 1194 Hm Abstieg - **06:40** Stunden Gehzeit - 10.84 km Strecke

Téryho chata 2015m - Zbojnicka Chata 1962m - Sliezsky dom 1668m

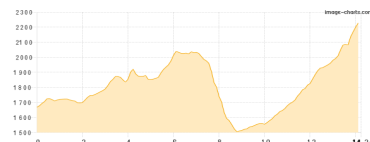


Etappe 4

Sliezsky dom - Majlathova chata Popradske Pleso - Chata pod Rysmi

Wandern - 1350 Hm Aufstieg - 771 Hm Abstieg - **07:50** Stunden Gehzeit - 14.24 km Strecke

Sliezsky dom 1668m - Majlathova chata Popradske Pleso 1523m - Chata pod Rysmi 2247m



Etappe 5

Chata pod Rysmi - Rysy - ... - Schronisko PTTK w Dolinie Pieciu stawow Polskich

Wandern - 789 Hm Aufstieg - 1367 Hm Abstieg - **06:35** Stunden Gehzeit - 9.54 km Strecke

Chata pod Rysmi 2247m - Rysy 2503m - Schronisko PTTK nad morskim okjem 1401m - Schronisko PTTK w Dolinie Pieciu stawow Polskich 1669m



Etappe 6

Schronisko PTTK w Dolinie Pieciu stawow Polskich - Swinica - Kasprowie wierch - Giewont

Wandern - 1210 Hm Aufstieg - 1036 Hm Abstieg - **07:45** Stunden Gehzeit - 13.01 km Strecke

Schronisko PTTK w Dolinie Pieciu stawow Polskich 1669m - Swinica 2301m - Kasprowie wierch 1987m - Giewont 1889m





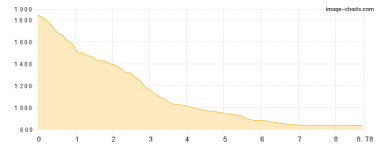
U19_1

Etappe 7

Giewont - PKP Zakopane

Wandern - 41 Hm Aufstieg - 1049 Hm Abstieg - **03:25** Stunden Gehzeit - 8.78 km Strecke

Giewont 1889m - PKP Zakopane 835m





Mögliche Unterkünfte

Zelenom Plese 1548 m, AV: k.A., Dusche: k.A., Schlafplätze: -

Skalnata chata 1751 m, AV: k.A., Dusche: k.A., Schlafplätze: -

Zamkovského Chata 1475 m, AV: k.A., Dusche: k.A., Schlafplätze: -

Téryho chata 2015 m, AV: k.A., Dusche: k.A., Schlafplätze: -

Zbojnická Chata 1962 m, AV: k.A., Dusche: k.A., Schlafplätze: -

Sliezsky dom 1668 m, AV: k.A., Dusche: k.A., Schlafplätze: -

Majlathova chata Popradske Pleso 1523 m, AV: k.A., Dusche: k.A., Schlafplätze: -

Chata pod Rysmi 2247 m, AV: k.A., Dusche: k.A., Schlafplätze: -

Schronisko PTTK nad morskim okjem 1401 m, AV: k.A., Dusche: k.A., Schlafplätze: -

Schronisko PTTK w Dolinie Pieciu stawow Polskich 1669 m, AV: k.A., Dusche: k.A., Schlafplätze: -