



Oberstdorf - Kaunergrathütte - Martin-Busch-Hütte - M

Typ:	Strecke	Gehzeit:	99:43 Stunden
Etappen:	18	Aufstieg:	13308 Hm
Länge:	198.22 km	Abstieg:	13796 Hm
Zeitraum:	.. - ..		

Etappe 1

Oberstdorf - Spielmannsau - Kemptner Hütte

Wandern - 1141 Hm Aufstieg - 92 Hm Abstieg - **06:00** Stunden Gehzeit - 14.54 km Strecke

Oberstdorf 803m - Spielmannsau 986m - Kemptner Hütte 1845m



Etappe 2

Kemptner Hütte - Hängebrücke Holzgau - Holzgau - Bach im Lechtal - ... - Memminger Hütte

Wandern - 1570 Hm Aufstieg - 1200 Hm Abstieg - **11:25** Stunden Gehzeit - 26.41 km Strecke

Kemptner Hütte 1845m - Hängebrücke Holzgau 1200m - Holzgau 1098m - Bach 1070m - Materialseilbahn
Memminger Hütte 1443m - Memminger Hütte 2242m

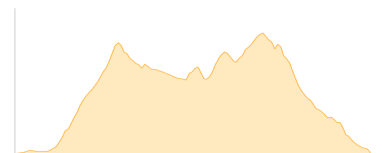


Etappe 3

Memminger Hütte - Seescharte - Württemberger Haus

Wandern - 670 Hm Aufstieg - 677 Hm Abstieg - **04:25** Stunden Gehzeit - 6.93 km Strecke

Memminger Hütte 2242m - Seescharte 2599m - Württemberger Haus 2220m



Etappe 4: Ruhetag

Etappe 5

Württembergischer Haus - Zams - Zamser Schihütte

Wandern - 1172 Hm Aufstieg - 1650 Hm Abstieg - **09:25** Stunden Gehzeit - 17.48 km Strecke

Württembergischer Haus 2220m - Zams 765m - Skihütte Zams 1740m



Etappe 6

Zamser Schihütte - Galflunhütte - Piller

Wandern - 768 Hm Aufstieg - 1159 Hm Abstieg - **06:15** Stunden Gehzeit - 10.67 km Strecke

Skihütte Zams 1740m - Galflunhütte 1961m - Piller 1346m





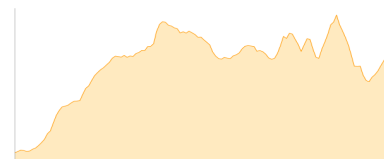
Oberstdorf - Kaunergrathütte - Martin-Busch-Hütte - M

Etappe 7

Piller - Aifneralm - Gallruttalpe - Verpeilhütte

Wandern - 1928 Hm Aufstieg - 1261 Hm Abstieg - **11:45** Stunden Gehzeit - 22.2 km Strecke

Piller 1346m - Aifneralm 1980m - Gallruttalpe 1980m - Verpeilhütte 2015m

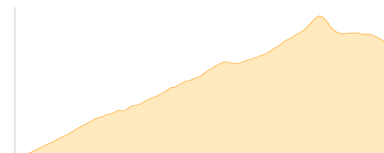


Etappe 8

Verpeilhütte - Kaunergrathütte

Wandern - 1062 Hm Aufstieg - 253 Hm Abstieg - **04:45** Stunden Gehzeit - 5.42 km Strecke

Verpeilhütte 2015m - Kaunergrathütte 2817m



Etappe 9: Ruhetag

Etappe 10

Kaunergrathütte - Riffelseehütte

Wandern - 418 Hm Aufstieg - 959 Hm Abstieg - **04:20** Stunden Gehzeit - 7.99 km Strecke

Kaunergrathütte 2817m - Riffelseehütte 2293m




Etappe 11

Riffelseehütte - Taschachalm - Mittelberg - Gletscherstube - Braunschweiger Hütte

Wandern - 1088 Hm Aufstieg - 628 Hm Abstieg - **06:10** Stunden Gehzeit - 10.31 km Strecke

Riffelseehütte 2293m - Taschachalm 1791m - Gletscherblick 1696m - Gletscherstube [T] 1891m - Braunschweiger Hütte 2759m

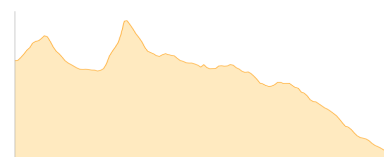


Etappe 12

Braunschweiger Hütte - Öztaler Gletscherstrasse - Vent

Wandern - 891 Hm Aufstieg - 1737 Hm Abstieg - **08:30** Stunden Gehzeit - 16.28 km Strecke

Braunschweiger Hütte 2759m - Rettenbachgletscher 2663m - Vent 1895m

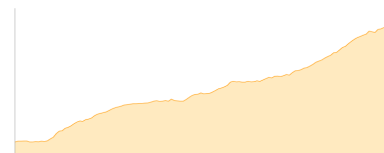


Etappe 13

Vent - Martin-Busch-Hütte

Wandern - 716 Hm Aufstieg - 103 Hm Abstieg - **03:40** Stunden Gehzeit - 7.68 km Strecke

Vent 1895m - Martin-Busch-Hütte 2501m



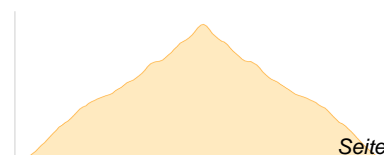
Etappe 14: Ruhetag

Etappe 15

Martin-Busch-Hütte - Kreuzspitze [Ötztal] - Martin-Busch-Hütte

Wandern - 912 Hm Aufstieg - 912 Hm Abstieg - **05:35** Stunden Gehzeit - 6.01 km Strecke

Martin-Busch-Hütte 2501m - Kreuzspitze [Ötztal] 3457m - Martin-Busch-Hütte 2501m





Etappe 16

Martin-Busch-Hütte - Similaunhütte - Ötzi Fundstelle - Similaunhütte

Wandern - 760 Hm Aufstieg - 252 Hm Abstieg - **04:00** Stunden Gehzeit - 7.61 km Strecke

Martin-Busch-Hütte 2501m - Similaunhütte 3019m - Ötzi Fundstelle 3210m - Similaunhütte 3019m

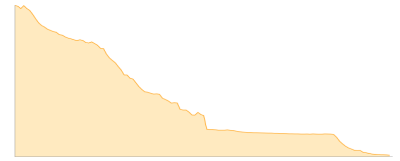


Etappe 17

Vernagt - Naturns - Meran

Wandern - 189 Hm Aufstieg - 1572 Hm Abstieg - **10:05** Stunden Gehzeit - 32.93 km Strecke

Vernagt 1691m - Naturns 543m - Meran 313m



Etappe 18

Similaunhütte - Tisenhof - Vernagt

Wandern - 23 Hm Aufstieg - 1341 Hm Abstieg - **03:30** Stunden Gehzeit - 5.77 km Strecke

Similaunhütte 3019m - Tisenhof 1814m - Vernagt 1691m





Oberstdorf - Kaunergrathütte - Martin-Busch-Hütte - M

Mögliche Unterkünfte

Kemptner Hütte 1845 m, DAV, Dusche: k.A., Tel: +49 8322 700152, Schlafplätze: 285

Memminger Hütte 2242 m, DAV, Dusche: ja, Tel: keins, Schlafplätze: 149

Württembergischer Haus 2220 m, DAV, Dusche: nein, mobil: +43 664 4401244, Schlafplätze: 58

Skihütte Zams 1740 m, privat, Dusche: k.A., Tel: +43 5442 61 300, mobil: +43 650 4218 709, Schlafplätze: 70

Galfunhütte 1961 m, privat, Dusche: ja, Tel: +43 664 6104347, mobil: +43 664 6104328, Schlafplätze: 26

Gallrutalpe 1980 m, AV: k.A., Dusche: k.A., Schlafplätze: -

Verpeilhütte 2015 m, DAV, Dusche: k.A., Tel: +43 650 5656 540, Schlafplätze: 43

Kaunergrathütte 2817 m, DAV, Dusche: ja, Tel: +43 720 346947, mobil: +43 664 1440627, Schlafplätze: 59

Riffelseehütte 2293 m, DAV, Dusche: ja, Tel: +43 5252 64 74 28, mobil: +43 664 3950062, Schlafplätze: 61

Taschachalm 1791 m, AV: k.A., Dusche: k.A., Schlafplätze: -

Gletscherstube [T] 1891 m, privat, Dusche: k.A., Schlafplätze: -

Braunschweiger Hütte 2759 m, DAV, Dusche: ja, Tel: +43 664 2012013, mobil: +43 664 535 37 22, Schlafplätze: 183

Martin-Busch-Hütte 2501 m, DAV, Dusche: k.A., Tel: +43 5254 8130, Schlafplätze: 150

Similaunhütte 3019 m, privat, Dusche: ja, Tel: +39 0473 669711, mobil: +43 676 5074502, Schlafplätze: 70

Tisenhof 1814 m, privat, Dusche: ja, Schlafplätze: -