



# Lenggries - Herzogstandhäuser

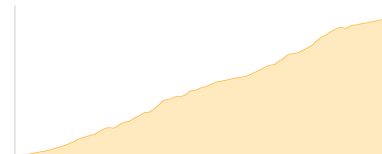
Typ:	<b>Strecke</b>	Gehzeit:	<b>17:48 Stunden</b>
Etappen:	<b>3</b>	Aufstieg:	<b>2960 Hm</b>
Länge:	<b>29.96 km</b>	Abstieg:	<b>2098 Hm</b>
Zeitraum:	<b>.. - ..</b>		

## Etappe 1

### Bergbahn Lenggries - Brauneck-Gipfelhaus

Wandern - 847 Hm Aufstieg - 19 Hm Abstieg - **03:20** Stunden Gehzeit - 3.75 km Strecke

Bergbahn Lenggries 708m - Brauneck 1555m

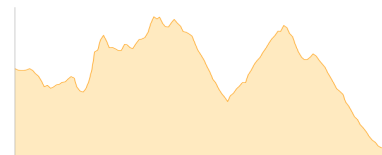


## Etappe 2

### Brauneck-Gipfelhaus - Tutzinger Hütte

Wandern - 575 Hm Aufstieg - 790 Hm Abstieg - **04:15** Stunden Gehzeit - 5.93 km Strecke

Brauneck 1555m - Tutzinger Hütte 1325m

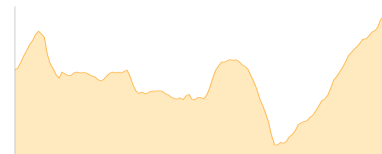


## Etappe 3

### Tutzinger Hütte - Martinskopf

Wandern - 1538 Hm Aufstieg - 1289 Hm Abstieg - **10:15** Stunden Gehzeit - 20.28 km Strecke

Tutzinger Hütte 1325m - Martinskopf 1675m





## Lenggries - Herzogstandhäuser

### Mögliche Unterkünfte

Tutzinger Hütte 1325 m, DAV, Dusche: k.A., Tel: +49 8857 8992765, mobil: +49 175 1641690, Schlafplätze: 91