



Hezeltour

Typ: **Hufeisen**
Etappen: **4**
Länge: **35.5 km**
Zeitraum: .. - ..

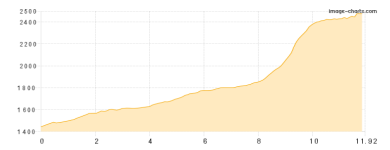
Gehzeit: **18:03 Stunden**
Aufstieg: **2779 Hm**
Abstieg: **2120 Hm**

Etappe 1

Kreuz und Wassertrog - Forcella de Ciampei - Puezhütte

Wandern - 1112 Hm Aufstieg - 76 Hm Abstieg - **05:25** Stunden Gehzeit - 11.92 km Strecke

Kreuz und Wassertrog 1800m - Forcella de Ciampei 2366m - Puezhütte 2475m

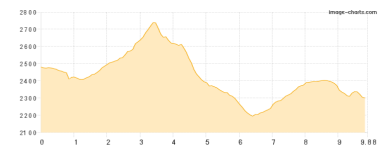


Etappe 2

Puezhütte - Schlüterhütte

Wandern - 659 Hm Aufstieg - 840 Hm Abstieg - **05:05** Stunden Gehzeit - 9.88 km Strecke

Puezhütte 2475m - Schlüterhütte 2306m



Etappe 3

Schlüterhütte - Mittagsscharte - Regensburger Hütte

Wandern - 923 Hm Aufstieg - 1184 Hm Abstieg - **07:00** Stunden Gehzeit - 12.45 km Strecke

Schlüterhütte 2306m - Mittagsscharte 2606m - Regensburger Hütte 2037m

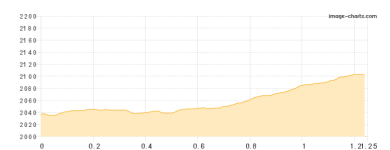


Etappe 4

Regensburger Hütte - Col Raiser

Wandern - 85 Hm Aufstieg - 20 Hm Abstieg - **00:30** Stunden Gehzeit - 1.25 km Strecke

Regensburger Hütte 2037m - Col Raiser 2087m





Hezeltour

Mögliche Unterkünfte

Puezhütte 2475 m, CAI, Dusche: k.A., Tel: +39 0474 646427, Schlafplätze: 85

Schlüterhütte 2306 m, CAI, Dusche: ja, Tel: +39 0472 840132, mobil: +39 337 2667694, Schlafplätze: 85

Regensburger Hütte 2037 m, CAI, Dusche: k.A., Tel: +39 0471 796307, Schlafplätze: -