



# Oberstdorf nach Meran 2019

Typ:	<b>Strecke</b>	Gehzeit:	<b>79:26 Stunden</b>
Etappen:	<b>10</b>	Aufstieg:	<b>11462 Hm</b>
Länge:	<b>152.13 km</b>	Abstieg:	<b>10573 Hm</b>
Zeitraum:	<b>00.00.0000 - 00.00.0000</b>		

## Etappe 1

### Oberstdorf - Spielmansau - Kapelle "Maria am Knie"

Wandern - 270 Hm Aufstieg - 69 Hm Abstieg - **02:45** Stunden Gehzeit - 8.88 km Strecke

Oberstdorf 803m - Spielmansau 986m - Oberau-Alpe 1005m

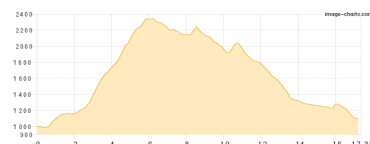


## Etappe 2

### Kapelle "Maria am Knie" - kurz nach Holzgau

Wandern - 1708 Hm Aufstieg - 1615 Hm Abstieg - **11:05** Stunden Gehzeit - 17.35 km Strecke

Oberau-Alpe 1005m - Holzgau 1098m



## Etappe 3

### kurz nach Holzgau - Zams

Wandern - 2159 Hm Aufstieg - 2491 Hm Abstieg - **17:00** Stunden Gehzeit - 38.38 km Strecke

Holzgau 1098m - Zams 765m



## Etappe 4

### Zams - Falkaunsalpe

Wandern - 1641 Hm Aufstieg - 448 Hm Abstieg - **09:30** Stunden Gehzeit - 21.96 km Strecke

Zams 765m - Falkaunsalpe 1962m

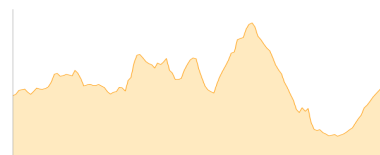


## Etappe 5

### Falkaunsalpe - Gsallgrätle - Verpeilalpe - Verpeilhütte

Wandern - 1066 Hm Aufstieg - 1008 Hm Abstieg - **06:55** Stunden Gehzeit - 10.66 km Strecke

Falkaunsalpe 1962m - Gsallgrätle 2168m - Verpeilalpe 1802m - Verpeilhütte 2015m

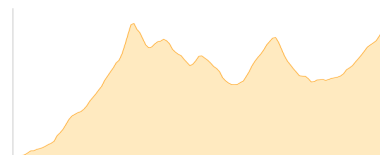


## Etappe 6

### Verpeilhütte - Verpeiljoch - Kaunergrathütte

Wandern - 1571 Hm Aufstieg - 772 Hm Abstieg - **08:05** Stunden Gehzeit - 10.18 km Strecke

Verpeilhütte 2015m - Verpeiljoch 2825m - Kaunergrathütte 2817m





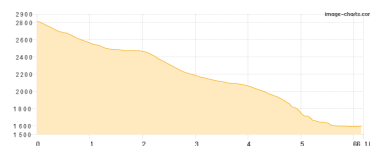
# Oberstdorf nach Meran 2019

## Etappe 7

### Kaunergrathütte - Plangeross

Wandern - 20 Hm Aufstieg - 1234 Hm Abstieg - **03:20** Stunden Gehzeit - 6.18 km Strecke

Kaunergrathütte 2817m - Plangeross 1594m

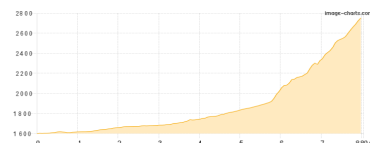


## Etappe 8

### Plangeross - Braunschweiger Hütte

Wandern - 1188 Hm Aufstieg - 34 Hm Abstieg - **05:05** Stunden Gehzeit - 8.04 km Strecke

Plangeross 1594m - Braunschweiger Hütte 2759m



## Etappe 9

### Braunschweiger Hütte - Schäferhütte - Martin-Busch-Hütte

Wandern - 1318 Hm Aufstieg - 1570 Hm Abstieg - **10:05** Stunden Gehzeit - 20.56 km Strecke

Braunschweiger Hütte 2759m - Schäferhütte 2230m - Martin-Busch-Hütte 2501m



## Etappe 10

### Martin-Busch-Hütte - Similaunhütte - Vernagt

Hochalpin - 521 Hm Aufstieg - 1332 Hm Abstieg - **05:40** Stunden Gehzeit - 9.94 km Strecke

Martin-Busch-Hütte 2501m - Similaunhütte 3019m - Vernagt 1691m





## Oberstdorf nach Meran 2019

### Mögliche Unterkünfte

Verpeilhütte 2015 m, DAV, Dusche: k.A., Tel: +43 650 5656 540, Schlafplätze: 43

Kaunergrathütte 2817 m, DAV, Dusche: ja, Tel: +43 720 346947, mobil: +43 664 1440627, Schlafplätze: 59

Braunschweiger Hütte 2759 m, DAV, Dusche: ja, Tel: +43 664 2012013, mobil: +43 664 535 37 22, Schlafplätze: 183

Martin-Busch-Hütte 2501 m, DAV, Dusche: k.A., Tel: +43 5254 8130, Schlafplätze: 150

Similaunhütte 3019 m, privat, Dusche: ja, Tel: +39 0473 669711, mobil: +43 676 5074502, Schlafplätze: 70