



September 19 02

Typ: **Rundtour**
Etappen: **5**
Länge: **45.69 km**
Zeitraum: .. - ..

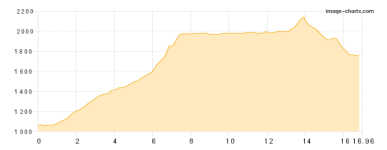
Gehzeit: **31:31 Stunden**
Aufstieg: **4806 Hm**
Abstieg: **4805 Hm**

Etappe 1

Innertal - Schattenlaganhütte - Douglasshütte - Lünensee - Lünenseealpe - Heinrich-Hueter-Hütte

Wandern - 1293 Hm Aufstieg - 595 Hm Abstieg - **07:50** Stunden Gehzeit - 16.96 km Strecke

Innertal 1061m - Schattenlaganhütte 1483m - Douglasshütte 1980m - Lünensee 1970m - Lünenseealpe 2000m - Heinrich-Hueter-Hütte 1766m

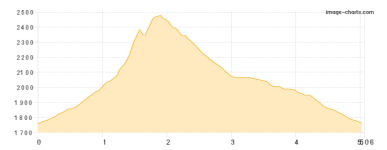


Etappe 2

Heinrich-Hueter-Hütte - Saula-Einstieg - Saulakopf - Heinrich-Hueter-Hütte

Wandern - 808 Hm Aufstieg - 808 Hm Abstieg - **04:55** Stunden Gehzeit - 5.06 km Strecke

Heinrich-Hueter-Hütte 1766m - Saulakopf Klettersteig D 2315m - Saulakopf 2516m - Heinrich-Hueter-Hütte 1766m

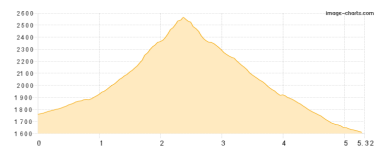


Etappe 3

Heinrich-Hueter-Hütte - Zimba - Sarotlahütte

Wandern - 832 Hm Aufstieg - 977 Hm Abstieg - **05:25** Stunden Gehzeit - 5.32 km Strecke

Heinrich-Hueter-Hütte 1766m - Zimba 2645m - Sarotlahütte 1611m

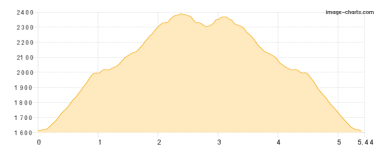


Etappe 4

Sarotlahütte - Grosser Valkastiel - Gottvaterspitze - Sarotlahütte

Wandern - 878 Hm Aufstieg - 878 Hm Abstieg - **05:20** Stunden Gehzeit - 5.44 km Strecke

Sarotlahütte 1611m - Grosser Valkastiel 2449m - Gottvaterspitze 2438m - Sarotlahütte 1611m

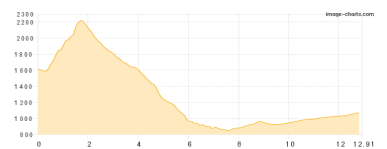


Etappe 5

Sarotlahütte - Innertal

Wandern - 995 Hm Aufstieg - 1547 Hm Abstieg - **08:00** Stunden Gehzeit - 12.91 km Strecke

Sarotlahütte 1611m - Innertal 1061m





September 19 02

Mögliche Unterkünfte

Douglashütte 1980 m, ÖAV, Dusche: ja, Tel: +43 5559 25951, Schlafplätze: 150

Heinrich-Hueter-Hütte 1766 m, ÖAV, Dusche: ja, Tel: +43 5556 76570, Schlafplätze: 80

Sarotlahütte 1611 m, ÖAV, Dusche: nein, Tel: +43 650 2881290, Schlafplätze: 46