



Allgäuer Höhenweg I

Typ: **Rundtour**
Etappen: **4**
Länge: **57.69 km**
Zeitraum: .. - ..

Gehzeit: **31:54 Stunden**
Aufstieg: **4600 Hm**
Abstieg: **4611 Hm**

Etappe 1

Renksteg - Freibergsee - Schrattenwangelpe - Fiderepasshütte

Wandern - 1823 Hm Aufstieg - 590 Hm Abstieg - **09:30** Stunden Gehzeit - 16.83 km Strecke

Renksteg 823m - Freibergsee 928m - Schrattenwangelpe 1402m - Fiderepasshütte 2070m

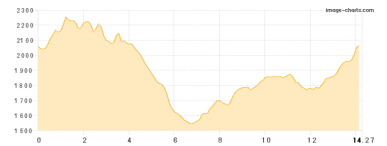


Etappe 2

Fiderepasshütte - Mindelheimer Hütte - Schrofenpass - Schänzlesee - Rappenseehütte

Wandern - 1213 Hm Aufstieg - 1203 Hm Abstieg - **08:15** Stunden Gehzeit - 14.27 km Strecke

Fiderepasshütte 2070m - Mindelheimer Hütte 2013m - Schrofenpass 1688m - Schänzlesee 1778m - Rappenseehütte 2091m

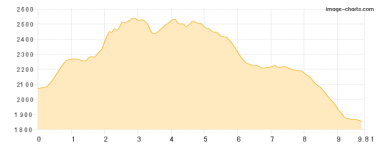


Etappe 3

Rappenseehütte - Kemptner Hütte

Wandern - 780 Hm Aufstieg - 1001 Hm Abstieg - **05:50** Stunden Gehzeit - 9.81 km Strecke

Rappenseehütte 2091m - Kemptner Hütte 1845m

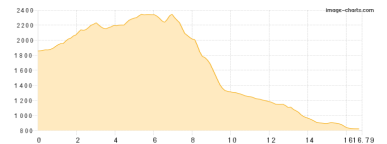


Etappe 4

Kemptner Hütte - Marchsattel - Renksteg

Wandern - 784 Hm Aufstieg - 1817 Hm Abstieg - **08:20** Stunden Gehzeit - 16.79 km Strecke

Kemptner Hütte 1845m - Marchsattel 2206m - Renksteg 823m





Allgäuer Höhenweg I

Mögliche Unterkünfte

Schrattenwangelpe 1402 m, AV: k.A., Dusche: k.A., Schlafplätze: -

Fiderepasshütte 2070 m, DAV, Dusche: nein, Tel: +43 664 3203676, Schlafplätze: 120

Mindelheimer Hütte 2013 m, DAV, Dusche: nein, Tel: +49 8322 700153, Schlafplätze: 120

Rappenseehütte 2091 m, DAV, Dusche: ja, Tel: +49 8322 700155, Schlafplätze: 342

Kemptner Hütte 1845 m, DAV, Dusche: k.A., Tel: +49 8322 700152, Schlafplätze: 285