



Oberstdorf 1

Typ: **Rundtour**
Etappen: **4**
Länge: **36.23 km**
Zeitraum: .. - ..

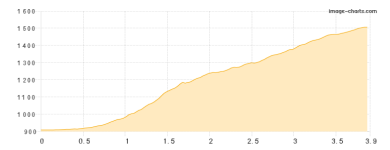
Gehzeit: **19:22 Stunden**
Aufstieg: **2771 Hm**
Abstieg: **2765 Hm**

Etappe 1

Faistenoy - Kanzelwandhaus

Wandern - 611 Hm Aufstieg - 11 Hm Abstieg - **02:35** Stunden Gehzeit - 3.9 km Strecke

Faistenoy 913m - Kanzelwandhaus 1520m

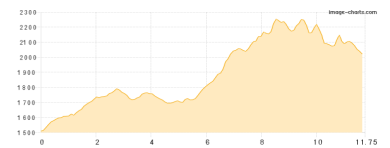


Etappe 2

Kanzelwandhaus - Bierenwangelpe - Fiderepasshütte - Mindelheimer Hütte

Wandern - 1251 Hm Aufstieg - 736 Hm Abstieg - **07:05** Stunden Gehzeit - 11.75 km Strecke

Kanzelwandhaus 1520m - Bierenwangelpe 1735m - Fiderepasshütte 2070m - Mindelheimer Hütte 2013m

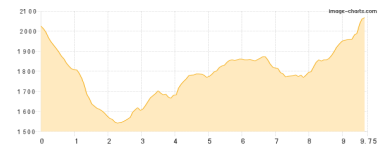


Etappe 3

Mindelheimer Hütte - Schrofенpass - Rappenseehütte

Wandern - 795 Hm Aufstieg - 747 Hm Abstieg - **05:20** Stunden Gehzeit - 9.75 km Strecke

Mindelheimer Hütte 2013m - Schrofенpass 1688m - Rappenseehütte 2091m



Etappe 4

Rappenseehütte - Faistenoy

Wandern - 114 Hm Aufstieg - 1271 Hm Abstieg - **04:20** Stunden Gehzeit - 10.84 km Strecke

Rappenseehütte 2091m - Fellhornstuben 918m





Oberstdorf 1

Mögliche Unterkünfte

Kanzelwandhaus 1520 m, AV: k.A., Dusche: k.A., Schlafplätze: -

Fiderepasshütte 2070 m, DAV, Dusche: nein, Tel: +43 664 3203676, Schlafplätze: 120

Mindelheimer Hütte 2013 m, DAV, Dusche: nein, Tel: +49 8322 700153, Schlafplätze: 120

Rappenseehütte 2091 m, DAV, Dusche: ja, Tel: +49 8322 700155, Schlafplätze: 342